



UNED

Pedro Soler.

~~Francisco Soler y Moray~~

Francisco Soler y Moray

Pedro Soler.





*Este libro se perdiera  
 como suele suceder suplico à quien  
 se lo allara si me lo quiere volver  
 por que un pobre estudiante que  
 lo à de necesitar si queres saber  
 mi nombre à qui bajo lo poudre*

*Miguel J. Soler*

# **GEOGRAFIA.**



VALLEJO

de D. Vicente

1881

*Este libro se publica  
como obra suelta, sujeta a las leyes de  
de la obra si no se quiere  
por que sea parte de un  
de la obra si no se quiere  
una obra a que sea la  
de la obra*

**GEOGRAFIA.**



**VALENCIA:**

Imprenta de D. Benito Mousfort.

**1844.**

**COMPENDIO**  
DE  
**GEOGRAFÍA,**

RESPECTO Á ESPAÑA Y SUS ISLAS,

Dispuesto

PARA EL USO DE LAS ESCUELAS  
por **D. Tomás Ballester.**

SEGUNDA EDICION.



*J. de Dios Soler n.º 24*

VALENCIA:

Librería de *Casiano Mariana*, á los Hierros  
de la Lonja.

COMPENDIO

DE

GEOGRAFIA

RESPECTO A ESPAÑA Y SUS ISLAS

SEGUNDA EDICIÓN

---

Este Compendio de Geografía es propiedad del Editor, el que perseguirá ante la ley al que le reimprima sin su consentimiento.

---


SEGUNDA EDICIÓN



VALLEJO

Librería de Casiano Méndez, a los Herederos  
de la Lotería

*Mídese la utilidad de las ciencias por los beneficios que nos reportan. La Geografía, con especialidad debe contarse entre el número de aquellas que mas tienden á la prosperidad de las naciones. Los conocimientos que en esta ciencia logramos adquirir, le proporcionan al sabio ventajas trascendentales, como son las de conocer no solo el pais en que habita, si que tambien todos los demás de la tierra, sus climas, producciones, industria y*




*carácter de los habitantes. Los mismos conocimientos, aunque mas superficiales, contribuyen, si nos imbuimos en ellos, á que desde nuestros primeros años nos ejercitemos en distinguir las diversas naciones de la Europa, y nos penetremos de la situacion de la nuestra, de su forma de gobierno, religion, usos, comercio, rios, montes, etc.*

*Los rudimentos, pues, que de esta ciencia ofrecemos á la juventud, al paso que aspiramos en ellos á que con claridad, precision y método adquieran los niños las nociones mas útiles de la Geografía, nos prometemos asimismo que contribuirán á preparar su entendimiento para impregnarlo despues en las ideas mas sólidas y útiles de las ciencias.*

*El estudio de la Geografía, especialmente la que versa sobre el pais que habitamos, no solo se reputa de necesidad, sino al mismo tiempo de recreo. De necesidad, por ser la ciencia que mas nos ocupa é interesa en los tratos y labores; además que, ¿quién puede*

asegurar, ó hacer creer que es francés, español, inglés, etc. sin dar una razon ecsacta de su pais? Es así en efecto; y digo de recreo, en atencion que el sabio mira las cosas, las conoce, sabe distinguir de objetos y los compara de mil modos diferentes; y de ahí es que reciben su corazon y sentidos un gusto y satisfaccion que no le es dable hallar al ignorante. La misma esperiencia nos demuestra bien palpables estas verdades, y si pueden los padres y maestros de instruccion primaria y secundaria, descuidar la enseñanza de la Geografía-territorial-española á sus hijos y discipulos, sin evitar los perjuicios que son consiguientes por marchar sin esta luz indispensable.

A los niños deben inculcárseles con asiduidad las lecciones que ofrezco á su corto alcance en este opúsculo, y de las que está fuera de duda que reportarán mas ventajas que de tantos compendios farragosos como populan en sus manos.



*Sea cual fuere mi trabajo, lo ofrezco á la  
juventud estudiosa, porcion la mas sencilla  
del linaje humano en cuyo bien me intereso,  
y el honor y felicidad de la Patria, cuyo amor  
es el alma de un Estado.*



# Geografía-Territorial-Española.

## LECCION PRELIMINAR.

- P. ¿Qué es *Cosmografía*?
- R. La ciencia que trata de la descripción del mundo.
- P. ¿Y este que viene á ser?
- R. El conjunto de todos los cuerpos tanto celestes como terrestres.
- P. ¿Qué ciencia es la que trata de los cuerpos celestes?
- R. La *Astronomía*. La *Geografía* tiene por objeto los terrestres.
- P. ¿Es de origen muy antiguo la *Geografía*?
- R. Mas que el de ninguna otra ciencia, pues se inventó en *Babilonia* por los años 2965 de la creación del mundo.
- P. Según eso ¿qué es *Geografía*?
- R. La descripción de la tierra.
- P. ¿Cuántas partes comprende?
- R. Tres: la *Astronomía*, la *Física* y la *Política*. La primera considera la tier-

ra como un cuerpo celeste; la segunda como un globo compuesto de tierra, agua y atmósfera; la tercera, en fin, describe las religiones, gobiernos, costumbres, poblaciones y carácter de las naciones.

## Geografía astronómica.

### LECCION I.

#### *Del Firmamento.*

P. ¿Para qué en esta parte de la *Geografía astronómica* se considera la tierra como un cuerpo celeste?

R. Para hacernos ver la relacion que tiene con los demás cuerpos del firmamento, y para enseñarnos á deducir de los fenómenos celestes la situacion de los pueblos.

P. ¿Qué es *firmamento*?

R. El espacio donde están colocadas las estrellas, planetas y cometas.

P. ¿Qué entiende V. por *estrellas*?

R. Aquellos cuerpos celestes que tienen

do luz propia conservan entre sí una misma distancia.

P. ¿Cómo las distinguen los astrónomos?

R. En estrellas de primera magnitud, de segunda, tercera, &c.

P. ¿Cuántas se ven á simple vista?

R. Dos mil ochocientas cuarenta y tres.

P. ¿Y en cuántas constelaciones ó grupos se dividen?

R. En setenta y siete.

P. ¿Cuál es de las estrellas la mas brillante?

R. *Sirio*.

P. ¿Qué son *planetas* ó *estrellas errantes*?

R. Aquellos cuerpos opacos que reciben la luz del sol, y jiran á su rededor.

P. ¿Son once los conocidos?

R. Sí señor: Mercurio, Venus, la Tierra, Marte, Vesta, Juno, Céres, Pálas, Júpiter, Saturno, Urano ó Herschel.

P. Para venir en conocimiento de las situaciones de estos planetas se han ideado tres sistemas, ¿cuáles son?

R. El de *Tolomeo*, el de *Copérnico* y el de *Tiko-Brahe*. El primero suponía la tierra inmoble, jirando al rededor

suyo los demás planetas. El segundo nos enseña que todos los planetas dan vuelta al rededor del sol, permaneciendo este fijo. El tercero pretendia que el sol se movia al rededor de la tierra, y los otros planetas al rededor del sol.

P. De estos tres sistemas ¿cuál es el seguido jeneralmente?

R. El de *Copérnico*, inventado por los *pitagóricos*, y sacado de nuevo á luz por el mencionado Astrónomo. En este sistema sirve á los planetas de centro el sol.

P. ¿Qué astro es el *Sol*?

R. Una de las estrellas fijas, esto es, una masa inmensa de fuego

P. ¿Cuántas veces es mayor que la tierra?

R. Un millon y cuatrocientas mil.

P. ¿Y cuántas leguas dista de ella?

R. Treinta y cuatro millones.

6 P. ¿Se han descubierto al rededor de alguno de los grandes *planetas* otros pequeños?

R. Sí señor: se llaman *satélites*, y son en número de diez y ocho.

P. ¿Cuáles planetas tienen satélites, y cuántos cada uno?

R. La Tierra tiene uno, que es la Luna: Júpiter cuatro; Saturno siete, y Urano seis.

P. ¿Qué es la *Luna*?

R. Un cuerpo opaco como la tierra, que recibe la luz del sol, y nos la refleja.

P. ¿Qué son sus *faces*?

R. Las cuatro variaciones que se observan en ella, conocidas con los nombres de *novilunio*, *creciente*, *lunallena* y *menguante*.

P. Cuando la luna se interpone entre el sol y la tierra ¿qué fenómeno se vé?

R. Un eclipse de sol, porque la sombra que hace la luna nos cubre é impide que lleguen á nosotros los rayos de aquel astro. X 6

7 P. Y cuando llega á colocarse la tierra entre la luna y el sol ¿qué eclipse veremos?

R. El de luna, porque entonces la sombra que hace la tierra cubre de tinieblas toda la superficie de su satélite.

P. ¿Cuántos movimientos tienen los planetas?

R. Dos, el de *rotacion* y el de *traslacion*.

P. ¿Qué se entiende por movimiento de *rotacion*?

R. La vuelta que dan los planetas sobre su eje, semejante á la que daría una naranja sobre un hilo si lo tuviese atravesado.

P. Y el de *traslacion* ¿qué viene á ser?

R. El tiempo que tardan dichos planetas en andar su *órbita* al rededor del sol?

P. ¿Cuál de estos movimientos tiene el sol?

R. Tan solo el de *rotacion*, en el cual emplea veinte y cinco dias y medio.

2 P. ¿Y tendrá entrambos movimientos la tierra?

R. Sí señor: en el de *rotacion* gasta veinte y tres horas, cincuenta y seis minutos; y en el de *traslacion* trescientos sesenta y cinco dias, cinco horas, cuarenta y nueve minutos.

P. Luego segun lo asentado es aparente el curso que vemos hacer al sol?

R. No cabe duda, pues en realidad lo hace la tierra: siendo tan veloz su movimiento que en cada minuto camina sobre seis leguas.

P. Y este engaño que se padece al juzgar que anda el sol, siendo nosotros los que con la tierra nos movemos ¿con cuál se puede comparar?

R. Con el del navegante, que al apartarse del puerto juzga ver andar las riberas, siendo él y su buque los que caminan mientras ellas permanecen inmóviles.

P. ¿Qué son *cometas*?

R. Aquella especie de *planetas* que van siempre acompañados ó de una cola, ó de una cabellera luminosa.

P. Y estas *colas* y *cabelleras* ¿qué opinan los astrónomos que son?

R. Los *vapores* que se levantan de la superficie de los cometas iluminados por los rayos del sol.

P. Desde el diluvio hasta estos tiempos ¿cuántos se han observado con exactitud?

R. Ciento y uno.

P. Y se ha creído en alguna época que los cometas eran precursores de desgracias?

R. Sí señor: en los siglos de barbarie; pero hoy día la esperiencia y la ilus-

tracion se burlan de la idiotez del vulgo.

P. Los cuerpos que hemos dicho que ocupan el firmamento, unas veces se hallan mas próximos al sol, otras mas apartados: cuando están mas cerca de él ¿dónde diremos que se encuentran?

R. En su *perihelio*; y en su *afelio* cuando se ven mas lejanos.

P. Y cuando esta aproximacion ó lejanía es con respecto á la tierra ¿en dónde se dirá que se hallan dichos cuerpos?

R. En su *perigeo* cuando están mas cerca de ella; y en su *apogeo* cuando mas desviados.

## LECCION II.

### *De la Esfera.*

P. Para calcular y esplicar mejor la verdadera situacion de los cuerpos celestes hasta aquí mencionados, han inventado los geógrafos una *Esfera*, ¿sírvasse V. decirme, qué es?

R. Un pequeño globo atravesado por un



eje y rodeado de varios círculos. El *eje* termina en dos puntos opuestos que se llaman *polos*. El *polo superior* se denomina *Artico* ó *Septentrional*, *Norte* y *Boreal*; y el *polo inferior* *Antártico* ó *Meridional*, de *Sud* y *Austral*.

P. ¿Cuántos son los *círculos* que rodean la tierra?

R. Diez: seis *máximos* y cuatro *menores*.

P. Nombre V. los seis *máximos*.

R. El *ecuador*, el *orizonte*, el *meridiano*, el *zodiaco*, y los dos *coluros*.

P. ¿Y los *menores*?

R. Son los dos *círculos polares* y los dos *tropicos*.

P. ¿Por qué se llaman unos *máximos*, y otros *menores*?

R. Porque los primeros pasando por el centro del mundo dividen la *esfera* en dos partes iguales, y los segundos en desiguales sin pasar por dicho centro. †

P. ¿Qué es el *ecuador*?

R. Aquel *círculo* que divide la *esfera* en dos hemisferios, el uno *boreal*, y *austral* el otro. Llámase también el *ecuador línea equinoccial*.

P. ¿Qué es *orizonte*?

R. Otro de los *círculos máximos*, que cortando la esfera hace de ella dos partes iguales, la una superior, é inferior la otra.

P. ¿Hay otro *orizonte*?

R. Sí señor: el *sensible*, que no es otra cosa que el espacio que puede descubrir nuestra vista, y donde parece que concluye la bóveda del cielo.

P. ¿Qué viene á ser el *meridiano*?

R. Un *círculo máximo* que pasando por los dos polos del mundo y por el *zenit* y *nadir*, divide la esfera en dos porciones iguales, la una es *oriental*, y la otra *occidental*.x

P. ¿Y qué círculo es el *zodiaco*?

R. Aquella *faja* de diez y siete grados de ancho que corta oblicuamente el *ecuador*.

P. ¿El *zodiaco* se ha dividido en partes?

R. En doce, y en ellas se han colocado doce constelaciones, y son: *Aries*, *Tauro*, *Jéminis*, *Cáncer*, *Leo*, *Virgo*, *Libra*, *Scorpion*, *Sagitario*, *Capricornio*, *Acuario* y *Piscis*.

P. ¿Qué es *eclíptica*?

R. La línea trazada en medio del zodiaco por donde caminan los planetas.

P. ¿Y qué son los *coluros*?

R. Dos *círculos máximos* que pasando por los dos polos cortan perpendicularmente el ecuador.

P. ¿Qué se entiende por *trópicos*?

R. Dos de los *círculos menores* paralelos al ecuador, equidistantes de él veinte y tres y medio grados.

P. ¿Y los *polares*?

R. Los otros dos *círculos menores* paralelos al ecuador que se conciben descritos en el cielo hácia los polos del mundo, y distan de ellos veinte y tres grados y medio, y de los trópicos cuarenta y tres. ✕

P. ¿Qué es *zenit*?

R. El *zenit* es un punto del cielo que se concibe sobre nuestra cabeza, y que dista igualmente de todas las partes del horizonte.

P. ¿Y el *nadir*?

R. El *nadir* es un punto del cielo diametralmente opuesto á nuestro zenit: se concibe en el otro hemisferio, donde es verdadero zenit de nuestros antípo-

das; y la línea recta que se supone corre desde el zenit al nadir, y pasa perpendicularmente por el horizonte, se llama *línea vertical*.

P. De los diez círculos que rodean la esfera ¿cuáles son movibles?

R. Dos: el *horizonte* y el *meridiano*.

P. ¿Cuántas *estaciones* resultan del movimiento de la tierra?

R. Cuatro: las de *primavera*, *verano*, *otoño* é *invierno*.

P. Y cada estación de estas, ¿cuántas, de las doce constelaciones que se acababan de espresar, recorre la tierra?

R. Tres.

P. ¿Cuándo suceden los *equinoccios*?

R. El veinte y uno de marzo y el veinte y uno de setiembre, en que el Sol entra en Aries ó Libra: y entonces son los días iguales á las noches.

P. ¿Y los *solsticios*?

R. El veinte y uno de junio, y el veinte y uno de diciembre, en que entra el Sol en Cáncer y Capricornio; y estos dos días son desiguales á sus noches.

## Geografía física.

### LECCION PRELIMINAR.

P. Dijimos que la *Geografía física* consideraba nuestro planeta como un globo compuesto de tierra, agua y atmósfera; ahora bien, para analizar las partes de este globo ¿de qué máquina se valen los geógrafos?

R. De la esfera terrestre, compuesta del mismo eje y círculos que la celeste.

P. ¿En cuántas partes lo dividen los círculos polares y los trópicos?

R. En cinco, que se denominan *zonas*, la que está comprendida entre los trópicos, es la *tórrida*; las dos que se hallan entre los trópicos y los círculos polares son las *templadas*, y *heladas* aquellas que están situadas entre los círculos polares y los polos.

P. De estas zonas, ¿cuál es la mayor?

R. La *tórrida*, cuya anchura es de novecientas cuarenta leguas.

P. Y la de cada una de las *templadas*, ¿á cuánto asciende?

R. A ochocientas sesenta leguas, y á quinientas setenta la de cada una de las heladas.

P. ¿Cuántas *estaciones* se experimentan en las zonas?

R. Dos en las *heladas*, la una intensamente fría, y la otra calorosa al estremo. Otras dos en la *tórrida*, una seca, y lluviosa la otra; y cuatro en las *templadas*, que son la de *primavera*, *verano*, *otoño* é *invierno*.

P. ¿Y en cuántos climas se dividen estas zonas?

R. En veinte y cuatro.

P. Y los climas ¿en cuántas partes subdividen la tierra?

R. En sesenta.

P. ¿Qué es *clima*?

R. La diferencia de horas que tiene un dia en diversos paises de la tierra.

P. Y *dia* ¿qué viene á ser?

R. El espacio que nos alumbra el sol. Este se llama *dia-sensible*.

P. Y el *astronómico* ¿qué es?

R. Las veinte y cuatro horas que emplea

el sol en recorrer aparentemente el cielo, y volver al punto donde salió.

P. ¿Y no hay mas dia que el nuestro de veinte y cuatro horas?

R. Sí señor: los hay de catorce, veinte, y veinte y cuatro horas, y hasta de seis meses, como sucede en la Laponia, Noruega, y otros paises.

P. ¿Para qué sirve el ecuador y los polos en la esfera terrestre?

R. Para determinar la latitud de los pueblos.

P. ¿Y los meridianos?

R. Para indicar la lonjitud de los mismos.

P. ¿Qué juzga V. que sea *latitud*, y qué *lonjitud*.

R. Latitud es la distancia que hay desde los pueblos al ecuador, y lonjitud el espacio comprendido entre dos meridianos.

P. ¿Y qué configuracion tiene el globo que habitamos?

R. La de una naranja; esto es, aplanado por los polos, y prominente por el ecuador.

P. Y la superficie total de dicho globo terrestre ¿á cuánto asciende?

R. A diez y seis y medio millones de leguas, de las cuales ocupa la tierra una cuarta parte; y las tres restantes el mar.

P. ¿Cuántas leguas tiene de anchura nuestro globo por los polos?

R. Dos mil doscientas ochenta y cuatro.

P. ¿Y por el ecuador?

R. Dos mil doscientas noventa y una.

## LECCION I.

### *De la Tierra.*

P. Qué opina V. que sea la *Tierra*?

R. Aquella sustancia sólida, que como hemos dicho, ocupa la cuarta parte del globo terrestre, y en donde nosotros habitamos, procrean los animales, y vejetan las plantas.

P. ¿Cuántas y cuáles son las partes conocidas de la tierra?

R. Cinco: la Europa, el Asia, el Africa, la América y la Oceania.

P. Y estas cinco partes, ¿en cuántos continentes se dividen?

R. En dos: el primero compuesto de la



Europa, Asia y Africa, y el segundo de la América.

P. Y estos continentes ¿están unidos ó separados?

R. Las partes que componen el primero están unidas, porque el Asia se une al Africa por el istmo de Suez, y á la Europa por los montes Poyas y Urales; y las dos grandes porciones de que consta el segundo, tambien lo están por el istmo de Darien ó Panamá: pero tanto el antiguo como el nuevo continente están separados.

P. Pues ¿qué es lo que los separa?

R. Los mares.

P. ¿Y estos mares hacen tomar á la tierra algunas formas?

R. Sí señor, y se conocen con los nombres de *continentes*, *penínsulas*, *islas*, *archipiélagos*, *istmos*, *cabos*, *promontorios*, *estrechos*, *puertos*, *playas*, *bahías* y *senos*.

P. Sírvase V. hacer una esplicacion particular de estos nombres.

R. *Continente*, es la union de muchos paises sin mares intermedios; *Península*, es aquella estension de tierra

rodeada del mar, menos por una sola parte, llamada *istmo*, que la une al continente; *Islas*, son las cumbres de las grandes montañas del mar, que sobresalen fuera del agua, y que por todas partes están rodeadas de ella; *Archipiélago*, no es otra cosa que un grupo de islas bastante próximas unas de otras; *Istmo*, se llama aquella lengua ó estrecho de tierra que une dos continentes; *Cabo*, viene á ser una parte de la costa que entra en el mar; *Promontorio*, es el mismo cabo pero mas montuoso; *Estrecho*, es un brazo de mar que baña dos costas próximas, y pone en comunicacion dos mares; *Puerto*, es aquella porcion de mar dentro de la costa, donde natural ó artificialmente se ponen las naves al abrigo de los vientos; *Bahía*, es un puerto abierto dentro del mar; *Playa*, es una parte de la costa baja y desabrigada, y *Seno*, un canal abierto naturalmente á lo largo de las costas por donde se introduce el mar.

P. El diluvio universal, los fuegos subterráneos, los terremotos y otras mil

causas han hecho tomar á la tierra varias figuras además de las esplicadas, ¿sabrá V. decir cuáles son?

R. Las montañas, los valles, volcanes, rios, lagos, &c.

P. ¿Qué vienen á ser las *montañas*?

R. Aquellas masas de tierra que se elevan sobre los valles.

P. ¿Pues qué son *valles*?

R. Aquellos terrenos que no se levantan considerablemente unos mas que otros.

P. ¿Qué se llaman *volcanes*?

R. Las cumbres de los montes que por horrorosas aberturas arrojan nubes de fuego.

P. ¿Qué es *rio*?

R. La corriente de muchas aguas juntas.

P. ¿Y *lago*?

R. Un gran estanque donde perennemente hay agua sin corriente, que proviene de varios manantiales. Cuando el *lago* es pequeño se llama *laguna*.

P. ¿Cuáles son las montañas mas altas de la tierra?

R. La que supera á todas es el *Pico de Himalaya* en el Asia; sigue despues

el *Chimborazo* en la América meridional, y en la Europa el *Ortler* y *Montblanc*.

P. ¿Cuáles son los *volcanes* mas antiguos y formidables?

R. El *Vesubio* y el *Etna* en Europa; en la América el *Popocatepel*, é innumerables en el Asia y Africa.

P. ¿Qué *rios* son los mas considerables de la tierra?

R. El de las *Amazonas* en América; el *Volga* en Europa; el *Indo* en el Asia, y en el Africa el *Nilo*.

P. Nombre V. los mayores *lagos*.

R. El *Ládoga* en Europa; el *Caspio*, que toma el nombre de mar en el Asia; el *Kern* en Africa, y en la América el *Superior*.

P. Y de los dos *continentes* que comprenden las cinco partes de la tierra, ¿se hacen algunas subdivisiones?

R. Sí señor: se dividen en diversas naciones, de las cuales trataremos en la Geografía política, pasando ahora á considerar el segundo objeto de la física.

## LECCION II.

*Del Agua.*

P. ¿Qué es *Agua*?

R. Una sustancia fluida y trasparente, sin color ni olor.

P. ¿Qué es *fuenta*?

R. Una cantidad de agua que brota en la superficie de la tierra.

P. ¿De qué provienen las fuentes?

R. De las lluvias; de las nieves derretidas, ó de las aguas del mar, que filtrando por varios conductos subterráneos pierden lo amargo.

P. Y estos manantiales, ¿á qué dan oriĝen?

R. A los rios, lagos y cascadas.

P. ¿Qué es el *Mar*?

R. El conjunto de las aguas, cuyo sabor es amargo y salobre, por estar sus partículas en continuo roce con las minas de azufre, betun, &c.

P. ¿Pues qué hay minas en el fondo del mar?

R. Sí señor, por ser este en un todo se-

mejante á la superficie de la tierra, existiendo debajo de las aguas montes, valles, cavernas y volcanes.

P. Y á este conjunto de las aguas, ¿qué nombre se dá?

R. El de *Océano*, que equivale á *Mar de los Mares*. Este, como se ha dicho, ocupa las tres cuartas partes de nuestro globo, y rodea la tierra.

P. ¿Se divide el Océano en otros mares?

R. Sí señor, y estos bañan las costas de los tres continentes.

P. ¿Qué son *costas*?

R. Los límites de los mares.

P. Y las formas bajas ó escarpadas de estas costas, ¿á qué dan lugar?

R. A los *mares mediterráneos*.

P. Deme V. una idea de estos mares.

R. Son aquellos grandes brazos del Océano, que solo comunican con él por un estrecho, estando rodeados de costas por los demás lados.

P. ¿Qué hay digno de observarse en los mares?

R. Las corrientes, mareas, golfos, temblores y bombas marinas. *Corriente*, es aquel violento movimiento que

tienen las aguas del Océano hácia varias partes; *marea*, no es otra cosa que el ascenso ó descenso de las aguas motivado por la atraccion de la luna; *golfo*, viene á ser aquella porcion de mar que entra dentro de una costa, que tiene forma de herradura ó media luna; *temblor de mar*, es aquella conmocion que se observa algunas veces en las aguas, producidas por los volcanes; la *bomba marina*, es una columna de agua que se eleva de la superficie del mar, atraida por una nube, y que rompiéndose despues inunda cuanto encuentra.

P. Dijo V. que el Océano se divide en otros mares, ¿cuáles son los principales?

R. Cinco: el *mar pacífico*, que es el mayor de todos y está comprendido entre la América y el Asia. El *mar glacial*, del norte, que ocupa la zona helada de aquel polo. El *mar de la india*, entre Asia y Africa. El *océano atlántico*, entre los círculos polares de la Europa, Africa y América. Y el *mar glacial* del sur, que compren-

de la zona helada, sita en aquel polo.

P. ¿De estos grandes mares, proceden otros?

R. Sí señor, se llaman *mares interiores*, y son: el *Mediterráneo*, entre la Europa, Africa y Asia; el de *Mármora*, entre las costas de la Anatolia en Asia, y las de Turquía en Europa; el *Negro*, entre las costas de Rusia y Asia; el de *Azof*, entre la Circasia y la Rusia; el *Caspio*, entre Asia y Rusia; el *Báltico*, en el centro de la Europa; el *Blanco*, entre las costas septentrionales de Rusia, y el *Rojo* entre el Asia y Africa.

P. ¿Y estos mares suelen anegar la tierra?

R. No señor; pero como son inmensas las cantidades de agua que están continuamente recibiendo de los rios y lluvias, seria necesario que algunas veces rompiendo sus límites la inundasen, si por otra parte no perdiesen casi tanta agua como reciben.

P. ¿Cómo sucede esto?

R. Por la actividad de los rayos del sol, que convierte en vapores muchísima parte de las aguas de los mares.

P. ¿Y qué se hacen estos vapores?



R. Suben á su propio elemento que es la atmósfera.

### LECCION III.

#### *De la Atmósfera.*

P. ¿Qué es *Atmósfera*?

R. Aquella capa que circunda el globo terráqueo compuesta del aire y de los vapores que se elevan de la tierra y de los mares.

P. ¿Qué es *aire*?

R. Un fluido sutil, elástico y trasparente; cuando está ajitado se llama *viento*, y *uracan* cuando sopla violentísimamente y en direcciones encontradas.

P. ¿Es el aire un elemento como creían los antiguos?

R. No señor, sino un compuesto de tres gases.

P. ¿Qué se forman de los *vapores*?

R. Las nubes.

P. Y las *nubes* ¿en qué se convierten?

R. En lluvia, nieve, granizo, rocío, escarcha y niebla. Se llama *lluvia* á

los vapores que derretidos ó liquidados por el calor del sol, se desprenden de la atmósfera y bajan á la tierra en forma de agua. Cuando los mismos vapores antes de convertirse en agua se hielan y condensan cayendo á la tierra en forma de copos, se llama *nieve*, y *granizo* cuando al caer la lluvia se conjela precipitándose al suelo las gotas heladas. El *rocío* ó *sereno* se forma de los vapores, que durante el calor del dia se han elevado de la tierra, y despues se liquidan con la frialdad de la noche. Si este rocío se hiela estando apegado al suelo ó á las plantas, se vuelve *escarcha*. Las *nieblas*, en fin, no son otra cosa que las nubes que se aprocsiman á la tierra hasta tocar las plantas.

P. Además de estos fenómenos, ¿se forman otros en las nubes?

R. Sí señor: los rayos, truenos y relámpagos. *Rayo*, es la chispa eléctrica que, ó pasa de una nube á otra, ó baja desde las nubes á la tierra ó bien sube desde la tierra á las nubes. La detonacion ó estruendo que causa esta

chispa eléctrica al romper el aire, se llama *trueno*, y *relámpago* aquella luz instantánea que se ve antes de salir la chispa ó rayo.

## Geografía política.

### LECCION PRELIMINAR.

P. ¿Tiene V. presente cuál dijimos que era el objeto de la *geografía política*?

R. Describir las naciones considerando sus gobiernos, religiones, poblaciones, costumbres y carácter de sus habitantes.

P. ¿Qué es *nacion*?

R. Un conjunto de pueblos rejidos por unas mismas leyes.

P. ¿Qué se entiende por *pueblo*?

R. La asociacion de cierto número de personas que habitan en un mismo lugar.

P. ¿Qué es *corte*?

R. El lugar de residencia del rey ó reina, ó de la autoridad suprema del Estado.

- P. ¿Qué es *capital*?
- R. La población donde residen algunos tribunales superiores.

*De los Gobiernos.*

- P. Supuesto que nación es un conjunto de pueblos rejidos por unas mismas leyes, ¿quién ó quiénes forman estas leyes?
- R. Ó el rey, ó los pueblos con el rey, ó solo los pueblos. De estos tres modos de dictar las leyes, resultan tres gobiernos diferentes. Cuando el rey las promulga por sí solo se llama *gobierno absoluto*; *representativo*, cuando lo hacen los pueblos con el rey, y *republicano*, cuando los pueblos.
- P. ¿Y suelen dejenerar estos gobiernos en otros nocivos?
- R. Sí señor, el primero dejenera en *despótico* cuando el rey acomoda las leyes á su capricho, y el tercero en *anárquico* cuando por falta de virtudes y patriotismo en los pueblos se disuelven los poderes del estado y no hay quien lo dirija.

P. Según eso el gobierno *representativo* es el que mas presta para la felicidad de los pueblos?

R. Sí señor, pues contiene al poder en sus límites y protege los derechos de los ciudadanos. Pero el gobierno *republicano* es el mas feliz, cuando los pueblos se hallan adornados de virtud y patriotismo.

P. ¿Hay otras especies de gobierno?

R. El *teocrático*, el *aristocrático*, el *oligárquico* y el *oclocrático*. Cuando se ejerce el poder por los eclesiásticos, el gobierno se nombra *teocrático*; cuando por los nobles, *aristocrático*, cuando el poder lo usurpa una parte del pueblo *oligárquico*, y *oclocrático* cuando lo hace la mayor parte ó el todo.

### *De las Religiones.*

P. Lo primero que considera la Geografía política en las naciones es la religión que observan; ¿qué es religión?

R. El culto que se tributa á la *Divinidad*.

P. ¿Cuántas son las *religiones* de la tierra?

R. Cuatro: el cristianismo, el judais-

mo, el mahometanismo y el paganismo.

P. ¿Qué relijion es el *cristianismo*?

R. La verdadera instituida por *Jesucristo* hace mil ochocientos ocho años.

P. ¿En cuántas ramas se divide?

R. En tres: 1.<sup>a</sup> la *católica apostólica romana*, que reconoce por cabeza suprema al Papa. 2.<sup>a</sup> La *protestante*, que tiene por tal á los jefes de los estados que la profesan. 3.<sup>a</sup> La *cismática griega*, que separándose igualmente de la iglesia romana, tiene sus patriarcas. Profesan el *cristianismo* doscientos sesenta y dos millones de almas.

P. ¿Qué relijion es el *judaismo*?

R. La que *Dios* por medio de Moisés dió al pueblo de Judá, mil quinientos años antes de *Jesucristo*. La profesan ocho millones de almas. Sus sacerdotes se llaman *rabinos* y sus templos *sinagogas*.

P. El *mahometismo*, ¿qué viene á ser?

R. La relijion que fundó Mahoma seiscentos veinte y dos años despues de *Jesucristo*. Cuenta ciento veinte millones de creyentes. De ella es el *Mufti*

la suprema cabeza; los doctores son los *Ulemas* y sus santuarios las *mezquitas*.

P. ¿Y qué es en fin el *paganismo*?

R. Aquella religion que admite el culto de los ídolos ó dioses; tiene trescientos diez millones de prosélitos. Sus sacerdotes toman diferentes denominaciones, como las de *bonzos*, *brancmanes*, *lamas*, &c. Llaman á sus templos *pagódas*.

#### *De las Poblaciones.*

P. ¿A cuánto asciende la *poblacion* de las cinco partes del mundo?

R. A setecientos millones de habitantes.

P. ¿De qué modo están repartidos?

R. A la Europa corresponden ciento ochenta millones; al Asia trescientos ochenta; al Africa cincuenta; á la América sesenta y cinco, y á la Océania veinte y cinco.

#### *De las Costumbres.*

P. ¿Qué son *costumbres*?

R. Aquellos hábitos que tienen los pue-

blos á manera de leyes, por ser transmitidos de una posteridad á otra para el bien público.

P. ¿Son unas mismas las costumbres de todos los pueblos?

R. No señor, absolutamente diversas, observando que estas en unos pueblos tienden á la seguridad y bienestar del hombre, mientras conspiran en otros á la destruccion del mismo. Así vemos en el Japon la abominable costumbre de asesinar á los que naufragan en sus costas. En la China, la de arrojar á las calles las criaturas que nacen con algun defecto. Por el contrario en Europa, por una costumbre que se ha hecho ley se dispensa la mayor proteccion á los náufragos y un asilo á la infancia desvalida y desgraciada.

P. Pues ¿en qué consiste esta diferencia de costumbres?

R. En la mayor ó menor civilizacion de los pueblos; en las preocupaciones religiosas, y en el despotismo é interés de los pueblos.



# DE LA ESPAÑA.

## DESCRIPCION HISTÓRICO-GEOGRÁFICA DE ESPAÑA.

*Esta hermosa porcion de la Europa fue poblada por los fenicios; conquistada primero por los cartajineses y por los romanos despues. Los godos la invadieron en el siglo V y su Rey Ataulfo estableció la monarquia goda. En el reinado de Don Rodrigo se apoderaron de la España los sarracenos, dominándola 700 años, y por último los reyes católicos los espulsaron del todo. Su nieto Carlos V encumbró esta monarquia al mayor grado de poder. Despues de la muerte de Carlos II la destrozó la guerra de sucesion. En 1808 la invadió Napoleon. Sus guerras contra este usurpador la hicieron recobrar su independencia. Durante estas contiendas, esto es, en 1812 se promulgó en Cádiz la Constitucion, que abolió Fernando VII en 1814. El año 20 voloió el pueblo español á proclamarla, y asimismo sucumbió en 1823. Finalmente, Isabel II, que felizmente reina, nació en 10 de octubre de 1830, y subió al trono como sucesora lejitima de su difunto padre Fernando en 24 de oc-*

tubre de 1833, bajo de la tutela de su escelsa madre D.<sup>a</sup> Maria Cristina de Borbon. Esta augusta princesa, como Reina rejente y gobernadora del reino durante la menor edad de su escelsa hija, señaló su advenimiento al poder con la restitucion al seno de sus familias de los que la abolicion del réjimen constitucional obligara á emigrar de su pais, y trató desde luego de labrar la prosperidad de los españoles, restaurando sus antiguos fueros y libertades en armonia con los demás gobiernos representativos de Europa, y entre los horrores de la guerra civil se juró en 1837 el código constitucional. Los sucesos del 1.<sup>o</sup> de setiembre obligaron á esta magnánima Señora á abdicar la Rejencia del reino, la que por decreto de las Cortes recayó en el General D. Baldomero Espartero, que la ejerció hasta que el alzamiento nacional de junio le despojó de su autoridad. En 8 de Noviembre de 1843 las córtes declararon mayor de edad á S. M. la Reina D.<sup>a</sup> Isabel II á los 13 años y 28 dias, y en su consecuencia empuñó por sí el cetro de esta Nacion que se promete de sus talentos y singular amor á sus súbditos dias tan felices como los que corrieron en tiempo de la 1.<sup>a</sup> Isabel.

## Geografía.

*La España con el Portugal forman una península al Sud-Oeste de la Europa, con quien comunica por el istmo de los pirineos.*

P. ¿Cuánta es la estension de España?

R. Tiene desde el cabo de Creus en Cataluña al de Finisterre en Galicia 260 leguas de longitud; 210 de latitud desde Tarifa al cabo de Peñas en Asturias, y 16.000 cuadradas ó de superficie.

P. ¿A cuánto asciende la estension de sus costas?

R. A 765 leguas repartidas de este modo: tiene 252 en el Mediterráneo; en el Océano 234; en las fronteras de Portugal 187, y en los Pirineos 92.

P. ¿Qué dice V. del terreno de la España?

R. Que es variado de valles, montes y rios; de suerte que en Cataluña es quebrado; en las provincias del norte montuoso; en las del centro bastante llano, y en Valencia y Murcia se interpolan las llanuras con los montes.

P. Nombre V. sus principales cordilleras de montañas.

R. Los *Pirineos*, entre Francia y España; *Sierra nevada* en Andalucía; los *montes de Reinosa* en Castilla la vieja; la *sierra de Cuenca* en Castilla la nueva, y las *peñas de Europa* en Asturias.

P. ¿Qué ríos fecundan el territorio español?

R. El *Tajo*, que nace en santa Cruz de Castilla la nueva, entra en Aragon, pasa por Albarracin, y volviendo á penetrar en Castilla la nueva sigue su curso por Aranjuez, Toledo y Talavera de la Reina; pasa por Alcántara en Estremadura; por Santaren en Portugal y desembarca en Lisboa.

El *Ebro*, que tiene su oríjen en Reinosa de Castilla la vieja, pasa por los límites de Vizcaya, por Pamplona, y Tudela en Navarra, por Zaragoza en Aragon, y por Tortosa y Amposta en Cataluña desembocando en este último punto.

El *Duero*, que nace en las inmediaciones de Soria, cerca de las ruinas de Numancia, baña los alrededores

de Toro y Zamora en Leon y desagua en Oporto en Portugal.

El *Guadiana*, que brota en las lagunas de Ruidera en la Mancha, pasa por Mérida y Badajoz, y desemboca en Ayamonte entre Portugal y Andalucía.

El *Guadalquivil*, que nace en la falda de la sierra de Cazorla, pasa por Córdoba y Sevilla, desaguando en el golfo de Cádiz. Y el *Miño* tiene su origen en el reino de Leon, pasa por Lugo y desemboca en el Océano.

P. ¿Qué clima se experimenta jeneralmente en nuestra península?

R. Templado y seco; aunque frio y algo húmedo en Galicia y Asturias.

P. ¿Qué cabos nombraremos por los principales?

R. El de *Creus* en Cataluña; el de san Antonio en Valencia; el de *Palos* en Murcia; los de *Gata* y *Tarifa* en Andalucía; el de *Finis-terre* en Galicia; el de *Peñas* en Asturias, y el de *Machichaco* en Vizcaya.

P. Nombre V. los *golfos* de España.

R. El de *Valencia*, el de *Cádiz* y el de *Cantabria*.

P. ¿Cuenta la España muchos estrechos?

R. Tan solo el de *Gibraltar* que la separa del Africa.

P. ¿Cuáles son los lagos de quienes se debe hacer mencion?

R. El de la *Albufera* en Valencia, que tiene diez leguas de circunferencia; el de *Gallocanta* en Aragon; en Castilla la vieja el de *Bejar*; el de *Antequera* en Castilla la nueva, y las *Lagunas de Ruidera* en la Mancha.

P. Para facilitar en España la vavegacion interior, ¿se han abierto algunos canales?

R. Cuatro: el de *Tudela* en Aragon; el de *Manzanares* en la provincia de Madrid; el de *Reinosa* en la de Burgos, y el de *san Fernando* en Sevilla.

P. ¿De qué producciones abunda el suelo de nuestra península?

R. Tiene abundantes cosechas de granos, legumbres y hortalizas, frutas esquisitas, vinos, lino, cáñamo, plantas medicinales, aceites, azafran, barri-lla, arroz, algarrobas, seda, pastos, mucha y escelente madera de construccion, minas de carbon de piedra,

de cobre, hierro, antimonio, succino, azabache y una de azogue, la mas rica de Europa.

P. ¿De qué animales abunda principalmente?

R. De ganado lanar y cerda; escasea el bacuno, mular y caballos; hay infinidad de lobos, zorras, conejos, liebres, y algunos venados en Castilla la vieja y Asturias. Sus montes abundan de caza, y sus mares y rios de pesca sabrosa.

P. ¿Qué dice V. de la industria española?

R. Que las guerras, especialmente civiles, la han abatido considerablemente; que en algunas provincias de Cataluña y Valencia florecen algun tanto varios ramos como el de algodón y seda; que esporta sus producciones al extranjero, importando de allí tabla-zon, abadejo y artículos de lujo.

P. ¿A cuánto asciende la poblacion de España?

R. A 12 millones y 400 mil almas.

P. ¿En cuántos pueblos están repartidas?

R. En 30.000.

P. ¿Y estos cuántas provincias forman?

R. Catorce , que se subdividen en 49; cuatro están situadas al norte de España , y son : Galicia , Asturias , Vizcaya y Navarra ; dos al Nor-Oeste, Aragon y Cataluña ; dos al Sur Este, Valencia y Murcia ; al Sur Andalucía ; al Oeste Estremadura y Leon , y al centro las dos Castillas.

P. ¿ Cuántas catedrales hay en España ?

R. Sesenta y una , y 114 colejiatas.

P. ¿ Y qué número de Arzobispos ?

R. Ocho , y 51 obispos ; además de tres ecseptos , que son : el de Oviedo , el de Leon y el de Velez.

P. ¿ Es considerable el número de párrocos ?

R. Sí señor ; pues asciende á diez y seis mil quinientos , y á cinco mil el de tenientes-de-cura.

P. ¿ En cuántas capitánías jenerales se divide el territorio español ?

R. En doce , y son : las de Castilla la vieja y la nueva , las de Vizcaya , Asturias , Aragon , Galicia , Leon , Estremadura , Sevilla , Granada , Valencia y Cataluña , y el Vireinato de Navarra.



P. ¿Y cuántas audiencias se cuentan en España?

R. Once: las de Navarra, Barcelona, Valencia, Madrid, Sevilla, Zaragoza, Cáceres, Albacete, Oviedo, Palma y Canarias. Además de las dos chancillerías de Valladolid y Granada. Cuéntanse igualmente muchos correjimientos y juzgados de primera instancia.

P. ¿Es numeroso el ejército español?

R. En tiempo de paz no escede de ochenta mil hombres, además de cuarenta y dos rejimientos de milicias, y de cuatrocientos mil nacionales; pero hoy dia que está bajo el pie de guerra pasa de doscientos mil combatientes, y seiscientos mil nacionales.

P. ¿Qué dice V. de su marina?

R. Que está reducida á cinco navíos de línea, seis fragatas, siete corbetas, y sobre cuarenta buques menores. En otro tiempo fue la mas formidable de la Europa.

P. ¿A cuánto ascienden las rentas del Estado?

R. En el dia á mas de mil millones de reales; pero en tiempos ordinarios no

pasa de quinientos millones; siendo su deuda pública de ocho mil millones.

P. ¿Cuántas universidades se cuentan en el reino?

R. La de Valencia, Alcalá, Santiago, Valladolid, Salamanca, Granada, Cerbera y otras.

P. ¿Qué relijion profesan los españoles?

R. La católica, apostólica romana.

P. Y ¿á qué gobierno prestan obediencia?

R. Al *monárquico constitucional*.

P. ¿Qué carácter distingue á los españoles?

R. Son de proporcionada estatura, fisonomías espresivas, sóbrios, sufridos en la adversidad, sencillos, afables y honrados. Las mujeres están dotadas de belleza, vivacidad y suma gracia en el cuerpo.

P. ¿Qué lengua se habla jeneralmente?

R. La castellana, que es la propia de los españoles, derivada del latin, y enriquecida con palabras góticas y árabes.

Háblanse asimismo en sus respectivas provincias los dialectos valenciano, catalan, gallego y vascuence.

Provincias del N. de España.

LECCION I.

**GALICIA.**

P. ¿Cuánta es la estension de Galicia?

R. Tiene cuarenta y una leguas de largo treinta y ocho y media de ancho, y mil trescientas treinta de superficie.

P. ¿Con quién confina?

R. Con el Océano al Norte, al Este con Asturias y Leon, al Sur con Portugal, y al Oeste con el mencionado Océano.

P. ¿Qué dice V. de su terreno?

R. Que es en jeneral montuoso.

P. ¿Y de su clima?

R. Que es frio y lluvioso en el centro, y templado en las costas.

P. ¿Cuáles son las montañas que se elevan en este pais?

R. Las de san Mahamet, Ravanal y Segundera.

P. ¿Y los rios mas considerables cuáles son?

R. El Miño, el Sil y el Ulla.

P. ¿Cuáles son las producciones naturales y mineralógicas?

R. Algunos granos, muchas patatas y nabos, frutas, vino, lino el mejor de Europa, cáñamo, maderaje, pastos, alguna seda, ganados de corta talla, pesca y minas de carbon de piedra.

P. ¿En qué consiste su industria y comercio?

R. En lencería, paños, curtidos, sombreros, pescado embarrilado, ganado, queso y manteca.

P. ¿Cuántas poblaciones hay en Galicia?

R. Hay nueve ciudades, ciento veinte y dos villas y cuatrocientos nueve lugares.

P. ¿Qué me dirá V. de la ciudad de Santiago?

R. Que en su magnífica catedral se venera el cuerpo de Santiago apóstol, patron de España.

P. ¿Cuál es la capital de Galicia?

R. La Coruña, puerto de mar, residencia de las autoridades, con veinte y cinco mil almas.

P. ¿Cuáles son las principales ciudades de esta provincia?

R. Betanzos, Santiago antigua capital, y donde reside el Arzobispo, Ferrol, Mondoñedo, Orense, Lugo, Pontevedra, Vigo y Tuy.

P. ¿Qué idioma se habla en Galicia?

R. El gallego, derivado del antiguo Suevo y del castellano antiguo, pero corrompido.

P. ¿Cuál es el carácter de los gallegos?

R. Activos, laboriosos, dados á la agricultura, serviciales y fieles.

P. ¿Qué antigüedades hay notables?

R. Algunos puentes, torres y atalayas de los romanos de poca consideracion.

P. ¿Hay alguna curiosidad en el pais?

R. Sí señor; la ermita de nuestra Señora de la Barca, construida sobre una roca que se mueve con mucha facilidad.

P. ¿En cuántas provincias se divide Galicia?

R. En cuatro: la de la Coruña, la de Lugo, la de Pontevedra y la de Orense.

P. ¿Qué número de almas tiene cada provincia?

R. La provincia de Coruña tiene cuatrocientas treinta y cinco mil seiscientos setenta almas; la de Lugo trescientas cincuenta y siete mil doscientas setenta y dos; la de Pontevedra trescientas sesenta mil y dos, y la de Orense trescientas diez y nueve mil treinta y ocho almas.

P. ¿Cuántos habitantes pueblan la Galicia?

R. Un millon, cuatrocientos setenta y un mil, novecientos ochenta y dos de que resulta ser el reino mas habitado.

P. ¿En cuántos partidos se dividen las cuatro provincias de Galicia?

R. La CORUÑA *en catorce, cuyas cabezas de partido son:* Arzua, Betanzos, Carballo, Corcumbion, Coruña, Ferrol, Muros, Negreira, Noya, Ordenes, Padron, Puentedeune, Santa Marta de Ortiguera y Santiago.

LUGO *en once partidos, cuyos nombres son:* Fonsagrada, Lugo, Mondoñedo, Monforte, Nogales, Quiroga, Ribadeo, Sarriá, Taboada, Villalva, y Vivero.

**ORENSE** *en once partidos*: Allariz, Bande, Celanova, Guinzo de Limia, Orense, Puebla de Tribes, Ribadabia, Soñorin en carbanillo, Verin, Viana del Bollo y Villamartin.

**PONTEVEDRA** *en once partidos*: Caldas de Reis, Cambadas, Cañiza, Lalin, Lama, Pontevedra, Puenteáreas, Redondela, Tabeiros, Tuy y Vigo.

### **ASTURIAS.**

P. ¿Cuánta es la estension de Asturias?

R. Tiene cuarenta leguas de largo, y quince de ancho, con trescientas de superficie.

P. ¿Con quién confina?

R. Al Norte con el Océano cantábrico; al Este con las montañas de Santander; al Sur con Leon, y al Oeste con Galicia.

P. ¿Qué juicio hace V. de su terreno?

R. Que es muy quebrado y poblado de bosques.

P. ¿Y de su clima?

R. Que es frio en lo interior, y en jeneral lluvioso.

- P. ¿Cuáles son los montes mas considerables?
- R. Las Peñas de Europa.
- P. ¿Y los rios?
- R. El Navia y el Nalon.
- P. ¿Cuáles son sus producciones naturales, animales, mineralógicas, &c.?
- R. Poquísimo trigo, abundantes legumbres, frutas, madera, plantas medicinales, maiz, escanda, minas de carbon de piedra, sucino, azabache y cobre. Entre los animales se cuentan los osos, y mucho ganado vacuno, lanar, caballar y de cerda.
- P. ¿A qué se reduce su industria?
- R. A la ganadería, pesca, herrerías y paños burdos.
- P. ¿Cuál es la capital de Asturias?
- R. Oviedo, ciudad antigua y episcopal, residencia de las autoridades, con diez mil novecientas almas.
- P. ¿Cuáles son los pueblos que merecen alguna atencion?
- R. Además de Oviedo, Jijon, Avilés, y Rio de-Sella.
- P. ¿Qué idioma hablan los asturianos?
- R. El castellano.



P. ¿Qué carácter les es peculiar?

R. Honrado y laborioso, y muy adicto á su nobleza.

P. ¿Hay algunas antigüedades en este principado?

R. Son muy raras.

P. ¿Y en qué consisten sus curiosidades?

R. En sus minas de azabache y de sucino.

P. ¿Cuántas poblaciones hay en esta provincia?

R. Consta de tres mil seiscientas; pero no hay ninguna de consideracion.

P. ¿Qué número de habitantes la disfrutan?

R. El de cuatrocientos treinta y cuatro mil seiscientos treinta y cinco.

P. ¿Cuántos partidos forman la provincia de OVIEDO?

R. *Quince*: Avilés, Belmonte, Gangas de Onís, Gangas de Tineo, Jijon, Grandas de Salime, Infiesto en Berbio, Luarea, Llanes, Pola de Labiana, Pola de Lena, Pravia, Vega de Rivadeo en Pianton, Villaviciosa y Oviedo.

**VIZCAYA Ó PROVINCIAS  
VASCONGADAS.**

P. ¿Cuánta es la estension de las Provincias Vascongadas?

R. Veinte y dos leguas de largo, y otras tantas de ancho, con doscientas cuarenta y ocho de superficie.

P. ¿Con quién confinan?

R. Al Norte con la bahía de Vizcaya; al Este con Navarra; con Castilla al Sur, y con la misma al Oeste.

P. ¿Qué diremos de su terreno?

R. Que es una serie de montañas y valles.

P. ¿Y de su clima?

R. Que es muy sano, pero se dejan sentir los frios.

P. ¿Qué montes se estienden por estas provincias?

R. Los de san Adrian.

P. ¿Y qué rios las fertilizan?

R. El Vidasoa, Nerva y Zadorra.

P. ¿Qué produce Vizcaya?

R. Escasea de granos, pero abunda en frutas, particularmente manzanas, de las que estraen mucha cidra, y de minas de hierro.

P. ¿En qué consiste su industria?

R. En las herrerías, pesca, paños burdos, en otras manufacturas de hilo, algodón y lana, y fábricas de fusiles, escopetas, espadas, &c.

P. ¿Cuántas poblaciones se cuentan en las Provincias Vascongadas?

R. Cuatro ciudades, ciento cincuenta y siete villas, y quinientos sesenta y un lugares.

P. ¿En cuántas provincias se dividen?

R. En tres: Alava, Guipúzcoa y Vizcaya.

P. ¿Cuáles son sus capitales?

R. De Alava Victoria con ocho mil y ochenta almas; de Guipúzcoa San Sebastian con ocho mil, y de Vizcaya Bilbao con diez mil. El capitán jeneral reside en Orduña.


P. ¿Hay algunas otras poblaciones notables?

R. Sí señor; Guernica, Durango, Balmaseda, Fuenterrabía, y la célebre Vergara.

P. ¿Qué idioma se habla en estas provincias?

R. El vascuence primitivo de España.

P. ¿Se ven algunas antigüedades?



R. Las que se encuentran son del tiempo de los emperadores romanos.

P. ¿Qué curiosidades hay dignas de examinarse?

R. Muy rara ó ninguna, esceptuando la obra magnífica del muelle y fanal de San Sebastian, cuya luz se distingue á nueve leguas.

P. ¿A cuánto asciende el número de almas de cada provincia?

R. En Victoria hay sesenta y siete mil quinientas veinte y tres; en San Sebastian ciento ocho mil quinientas sesenta y nueve, y en Bilbao ciento once mil cuatrocientas treinta y ocho almas.

P. ¿Y en toda la Vizcaya?

R. La suma de doscientas ochenta y siete mil quinientas treinta almas.

P. ¿Qué division se hace de las PROVINCIAS VASCONGADAS?

R. Conservan la misma que tenian desde el año 1567, esto es, del modo siguiente:

*ALAVA se divide en cuadrillas, y estas en hermandades. Victoria forma una cuadrilla, y tiene diez y ocho her-*

mandades: *Salvatierra* seis; *Ayala* cinco; *Guardia* siete; *Zuya* cinco, y *Mendoza* doce.

**VIZCAYA** está dividida en trece concejos ó valles, compuestos algunos de dos ó mas lugares.

**GUIPÚZCOA** divídese en veinte jurisdicciones ó partidos; tres alcaldías; cinco uniones, y veinte y ocho villas separadas.

### **NAVARRA.**

P. ¿Qué estension se da á la Navarra?

R. Veinte y cuatro leguas de largo, veinte y dos de ancho y doscientas cinco de superficie.

P. ¿Con quién confina?

R. Al Norte con los Pirineos; al Este con Aragon; al Sur con Castilla la vieja, y al Oeste con las Vascongadas.

P. ¿Cómo es el terreno?

R. Se halla poblado de montes y bosques al Norte, pero llano al Sur.

P. ¿Y cuál es su clima?

R. Templado al Sur, y helado al Norte.

P. ¿Qué montes descuellan en Navarra?

R. La Higa de Monreal y san Adrian.

P. ¿Y qué rios fertilizan su terreno?

R. El Vidasoa , el Ebro y el Alhama.

P. ¿Cuáles son las producciones de Navarra?

R. Muchos granos , aceites , frutas , vinos , legumbres , cáñamo , lino , maderaje , pastos , ganados , minas de hierro , cobre , y aun de plata sin beneficiar.

P. ¿En qué consiste la industria del pais?

R. En cordelería , alpargatería y tejidos.

P. ¿Cuántas poblaciones cuenta Navarra?

R. Nueve ciudades , ciento cincuenta y dos villas , y seiscientos treinta y cinco lugares.

P. ¿En cuántas provincias se divide?

R. En una que es Pamplona , cuya capital del mismo nombre lo es de toda la provincia. Es plaza fuerte con catorce mil habitantes.

P. ¿Cuáles son las principales poblaciones?

R. Tudela , Cascante , Olite , Estella , Tafalla , Viana y Elizondo.

P. ¿Qué idioma se habla en esta provincia?

R. El castellano sin pureza.

P. ¿Qué antigüedades hay que notar?

R. Casi ningunas.

P. ¿Y curiosidades?

R. Como tales se consideran sus posadas y caminos, que es de lo mejor de España.

P. ¿Qué carácter es el peculiar del navarro?

R. Es fornido de cuerpo, honrado, reservado, intrépido y apegado á sus fueros.

P. ¿Cuántas almas cuenta esta provincia?

R. Cuenta doscientas treinta mil novecientas veinte y cinco almas.

P. ¿Cómo se divide la NAVARRA?

R. Divídese en cinco correjimientos ó merindades, y estos se subdividen en valles. El correjimiento ó merindad de PAMPLONA tiene veinte y ocho valles; ESTELLA diez y seis; SANGÜESA veinte y dos; TUDELA uno, y otro OLITE.

## LECCION II.

*Provincias del Norte.***ARAGON.**

- P. ¿Qué estension tiene Aragon?
- R. De largo 60 leguas; de ancho 40, y 1232 de superficie.
- P. ¿Con quién confina?
- R. Por el Norte con el Pirineo, por el Este con Cataluña, con Valencia al Sur, por Oeste con Navarra y Castilla.
- P. ¿Qué aspecto presenta el terreno?
- R. Es montuoso en partes.
- P. ¿Y qué clima se experimenta?
- R. Templado en el centro y frio en los extremos.
- P. ¿Cuál es la principal sierra de Aragon?
- R. La de Moncayo.
- P. Y los rios, ¿cuáles son?
- R. El Ebro, el Gallego y el Aragon.
- P. ¿En qué consisten las producciones de este reino?
- R. En grandes cosechas de granos, aceite y vinos. Coje azafran, barrilla, cáñamo, lino, lanas, y abunda de caza.



P. La industria aragonesa ¿en qué consiste?

R. En tráfico de ganados, paños, curtidos, bayetas, cables y alpargates.

P. ¿Cuántas poblaciones hay en Aragon?

R. Doce ciudades, 241 villas y 1220 pueblos.

P. ¿Cuál es la capital del reino?

R. Zaragoza, ciudad fundada por Augusto César, con cincuenta y cinco mil almas.

P. ¿Cuáles son las poblaciones más considerables?

R. Calatayud, Huesca, Barbastro, Jaca, Teruel, Tarazona, Daroca y Albaracin.

P. ¿Qué idioma se habla en Aragon?

R. El castellano.

P. ¿Qué diremos de sus antigüedades?

R. Que el viajero se complace en admirar las ruinas de los teatros y circos romanos y algunos castillos de los moros.

P. ¿Qué curiosidad hay notable?

R. Su canal y el famoso templo de nuestra Señora del Pilar.

P. ¿Qué carácter distingue al aragonés?

R. Es buen militar, sufrido, y tenáz en sus opiniones.

P. ¿Cuántas provincias contiene Aragón?

R. Tres: Zaragoza, Huesca y Teruel.

P. ¿Cuántas almas comprende cada capital?

R. Comprende Zaragoza trescientas un mil cuatrocientas ocho; Huesca doscientas catorce mil ochocientas setenta y cuatro, y Teruel doscientas diez y ocho mil cuatrocientas tres almas.

P. ¿Y todo el reino?

R. Cuenta setecientas treinta y cuatro mil seiscientas ochenta y cinco almas.

P. ¿Cuántos partidos tiene cada provincia del Aragón?

R. ZARAGOZA *se divide en doce partidos, que son:* Aleca, Belchite, Borja, Caspe, Calatayud, Daroca, Ejea de los Caballeros, La Almunia, Pina, Sos, Tarazona y Zaragoza.

HUESCA *en siete partidos:* Barbastro, Benabarre, Boltaña, Fraga, Jaca, Cariñena y Huesca.

TERUEL *en diez partidos:* Albarra-cin, Alcañiz, Aliaga, Calamocho,

Castellote, Hija, Mora, Segura, Valderrobles y Teruel.

### CATALUÑA.

P. ¿Cuánta es la estension de Cataluña?

R. Tiene 55 leguas de largo, 42 de ancho y 1003 de superficie.

P. ¿Con quién confina?

R. Al Norte con los Pirineos; al Este con el Mediterráneo; al Sur con Valencia, y al Oeste con Aragon.

P. ¿Y qué diremos de su terreno?

R. Que es agreste, montuoso y quebrado.

P. ¿Y de su clima?

R. Que es templado en las costas, y frio al Norte, pero muy sano.

P. ¿Qué montes se elevan en Cataluña?

R. Las sierras de Monseñ, Prades y Monserrate.

P. ¿Qué rios son los mas considerables?

R. El Ebro, el Ter y el Segre.

P. ¿De qué producciones abunda?

R. De vinos, cáñamo, lino; escasea de granos; tiene madera de construcción, corchos, y minas de cobre, plomo, rubí, jaspes y salinas.

P. ¿Es industrial el Principado de Cataluña?

R. El mas de España, encontrándose en él toda clase de fábricas y manufacturas.

P. ¿De cuántas poblaciones consta el Principado?

R. De doce ciudades, 242 villas, 1523 lugares, 22 plazas fuertes y 5 puertos.

P. ¿Cuáles son sus principales ciudades?

R. Tarragona, Gerona, Vich, Manresa, Mataró, Tortosa, Lérida, Cervera y la ciudad de Reus, digna de recomendacion por todos títulos.

P. ¿Cuál es la capital de la Cataluña?

R. Barcelona, ciudad la primera de España despues de Madrid, con puerto de mucho comercio, y ciento treinta mil almas.

P. ¿Qué hay admirable en esta gran ciudad?

R. La ciudadela, castillo de Monjuí y las murallas de respetuosa fortificacion; pero el barrio llamado Barceloneta, cuyas calles y casas tiradas á

recuerda, le hacen muy bello por la uniformidad.

P. ¿Qué idioma se habla?

R. El catalan, que es una mezcla de voces castellanas y francesas corrompidas.

P. ¿Qué dice V. de sus antigüedades?

R. Que hay un bello arco triunfal cerca de Tarragona, y el sepulcro del general romano Publio Escipion.

P. ¿Y de sus curiosidades?

R. En Cardona hay un cerro de Salje-ma, de una legua de circunferencia; y cerca de Vich una mina de topacios y ametistas.

P. ¿Cuál es el carácter del catalan?

R. Es industrioso, soldado valiente, activo, áspero, consecuente, é inclinado al interés.

P. ¿En cuántas provincias se divide Cataluña?

R. En cuatro: Barcelona, Tarragona, Gerona y Lérida.

P. ¿Cuántas almas están repartidas en estas provincias?

R. En la de Barcelona cuatrocientas cuarenta y dos mil doscientas setenta

y tres; en la de Tarragona doscientas treinta y tres mil cuatrocientas setenta y siete; en la de Gerona doscientas catorce mil ciento cincuenta, y en la de Lérida ciento cincuenta y un mil trescientas veinte y dos almas.

P. ¿Y en todo el Principado?

R. Hay un millon cuarenta y un mil doscientas veinte y dos almas.

P. ¿En cuántos partidos se dividen las provincias de CATALUÑA?

R. La de BARCELONA *en once partidos*, cuyos nombres son estos: Arenys de Mar, Berga, Granollers, Igualada, Manresa, Mataró, San Feliu de Llobregat, Tarrasa, Vich, Villafranca de Panadés y Barcelona.

TARRAGONA *en siete partidos*: Falset, Gandesa, Montblanch, Reus, Tortosa, Vendrell y Tarragona.

GERONA *en seis partidos*: Figueras, La Bisbal, Olot, Ribas, Santa Coloma de Farnes y Gerona.

LÉRIDA *en ocho partidos*: Balaguer, Cervera, Seo de Urgel, Solsona, Sort, Talarn, Viella en el Valle de Aran y Lérida.

## Provincias del Sur-Este.

### VALENCIA.

P. ¿Cuánta es la estension de este reino?

R. Tiene 60 leguas y un cuarto de largo; 20 de ancho, y 643 de superficie.

P. ¿Con quién confina?

R. Con Cataluña y Aragon al Norte; al Sur con el Mediterráneo; al Este con Murcia, y con Castilla la nueva al Oeste.

P. ¿Qué diremos que es su terreno?

R. Variado de montes y llanuras.

P. ¿Y de su clima?

R. Delicioso y templado.

P. ¿Qué sierras son las mas considerables?

R. La de Espadan y Peñagolosa.

P. ¿Y sus rios?

R. El Jucar, el Turia y el Mijares.

P. ¿Cuáles son las producciones mas abundantes?

R. Pingües cosechas de granos, muchísimo arroz, vinos, aceites, legum-

bres, algarrobas, seda, lino, cáñamo, barrilla, esparto, frutas, &c. &c.

P. ¿En qué consiste su industria?

R. En la esportacion de sus frutos, elaboracion de sedas, fábricas de loza, de paños y papel.

P. ¿Cuántas poblaciones se cuentan en el reino de Valencia?

R. Nueve ciudades, 153 villas y 395 lugares.

P. ¿Cuál es la capital?

R. Valencia, ciudad conquistada primero por el Cid, y por el rey D. Jaime despues. Tiene á media legua de distancia el puerto del Grao, y noventa mil almas.

P. ¿Cuáles son las principales poblaciones?

R. Alicante, Castellon de la Plana, Orihuela, Alcoy, Segorbe y Játiva.

P. ¿Qué idioma se habla?

R. El valenciano, que es una corrupcion de voces francesas y castellanas.

P. ¿Se encuentran algunas antigüedades en el reino de Valencia?

R. Sí señor: en Murviédro un anfiteatro de 82 varas de diámetro, y las ruinas



de un teatro; todo del tiempo de los romanos.

P. ¿Qué me dice V. de sus curiosidades?

R. Que á legua y media de Valencia se encuentra la Albufera, que es el lago mayor de España, abundante de caza y pesca. Que en la Alcora se fabrica una porcelana que puede competir con la de la China.

P. ¿Qué carácter distingue al valenciano?

R. Es flexible, festivo, activo, agricultor y apto para las artes y ciencias.

P. ¿En cuántas provincias se divide el reino?

R. En tres: la de Valencia, la de Alicante y la de Castellon de la Plana.

P. ¿Qué número de almas hay en cada provincia?

R. En la de Valencia trescientas ochenta y ocho mil novecientas sesenta; en la de Alicante trescientas sesenta y ocho mil novecientas sesenta y dos, y en la de Castellon de la Plana ciento noventa y nueve mil doscientas veinte almas.

P. ¿Y el total del reino?

R. Es de novecientas cincuenta y siete mil ciento cuarenta y dos almas.

P. ¿Cuántos partidos contienen las susodichas provincias?

R. La provincia de VALENCIA *tiene diez y siete partidos*: Alberique, Alcira, Alpuente, Ayora, Carlet, Catarroja, Chiva, Liria, Moncada, Murviedro, Játiva, Sueca, Villar del Arzobispo, Onteniente, Albaida, Gandía y Valencia.

ALICANTE *en catorce partidos*: Orihuela, Alcoy, Villajoyosa, Callosa de Ensarriá, Dolores, Concentaina, Denia, Elche, Jijona, Monovar, Novelda, Pegó, Villena y Alicante.

CASTELLON DE LA PLANA *en diez partidos*: Segorbe, Albocacer, Lucena, Morella, Nules, San Mateo, Villarreal, Vinaroz, Viver y Castellon de la Plana.

### MURCIA.

P. ¿Qué estension se da al reino de Murcia?

R. De largo 40 leguas, 35 de ancho y 659 de superficie.

P. ¿Con quién confina?

R. Al Norte con Valencia; al Sur con Andalucía; al Este con el Mediterráneo, y con Castilla la nueva al Oeste.

P. ¿Qué aspecto presenta el terreno?

R. En jeneral montuoso.

P. ¿Qué clima se experimenta?

R. Bastante cálido y seco.

P. ¿Cuál es la sierra mas elevada?

R. La de Segura.

P. ¿Y los rios mas caudalosos?

R. El Segura y el Sangonera.

P. ¿Qué dice V. de sus producciones?

R. Que hay regular cosecha de granos, vinos, aceites, muchas frutas, azafran, sosa, cáñamo, y prodijiosa cantidad de seda la mejor de España.

P. ¿A qué se reduce la industria de Murcia?

R. A manufacturas de seda, cáñamo y lanas, y á fábricas de pólvora, cuchillos y otras obras de hierro.

P. ¿Cuál es el número de poblaciones?

R. Seis ciudades, 64 villas y 144 lugares.

P. ¿Cuál es la capital?

R. Murcia , ciudad situada sobre el Segura , con magnífica catedral , bellos edificios , espaciosos contornos , llamados *la huerta de Murcia* , y treinta y cinco mil almas.

P. ¿Qué poblaciones son las mas considerables?

R. Albacete , Cartajena , Lorca , Villena , Chinchilla y Almansa.

P. ¿Qué idioma se habla?

R. El castellano.

P. ¿Hay algunas antigüedades notables?

R. En Jumilla se descubren pavimentos de mosaicos , vasos , redomas y otras preciosidades.

P. ¿Ofrece algunas curiosidades?

R. Muy raras.

P. ¿Qué carácter es el del murciano?

R. Jactancioso , pero agricultor y de bellas disposiciones para las artes y ciencias.

P. ¿En cuántas provincias se divide el reino de Murcia?

R. En dos , la de Murcia y la de Albacete.

P. ¿Cuántas almas tiene cada provincia?

R. La de Murcia doscientas ochenta y tres mil quinientas cuarenta ; y la de

Albacete ciento noventa mil setecientas sesenta y seis.

P. ¿Y todo el reino?

R. Tiene cuatrocientas setenta y cuatro mil trescientas seis almas.

P. ¿Cuántos son los partidos que contienen las provincias del reino de MURCIA?

R. La de MURCIA *contiene ocho partidos*; que son: Caravaca, Cartajena, Cieza, Lorca, Mula, Totana, Yecla y Murcia.

ALBACETE, *otros ocho partidos*; y son: Alcaráz, Almansa, Casas-Ibañez, Chinchilla, Hellin, La Roda, Yeste y Albacete.

### Provincias del Sur.

#### ANDALUCÍA.

P. ¿Cuánta es la estension de la Andalucía?

R. Tiene de largo 92 leguas; 55 de ancho, y 2281 de superficie.

P. ¿Con quién confina?

R. Al Norte con Estremadura y Castilla

la Nueva; al Este con Murcia y el Mediterráneo; al Sur con el mismo Mediterráneo, y con el Océano y Portugal al Oeste.

P. ¿Qué terreno es el de Andalucía?

R. Variado y sumamente fértil.

P. Y su clima ¿qué calidad tiene?

R. La de ser templado y seco.

P. ¿Cuáles son las principales montañas de Andalucía?

R. Las sierras Nevada, de Cazorla y Morena. Ya hemos dicho que en la primera sierra se eleva el *Mulacen*, que tiene 12762 pies sobre el nivel del mar.

P. ¿Qué dice V. de sus rios?

R. Que los mas considerables son el Genil y Guadalquivir.

P. ¿Son pingües sus producciones?

R. Es el terreno mas fértil de España, pues da abundantes cosechas de trigo y toda clase de granos, como tambien aceites, vinos y frutas; hallándose algun algodón y no poco azúcar; abunda asimismo de diversas minas.

P. ¿Es considerable la industria de Andalucía?

R. Sí señor, y consiste en la esportacion de sus frutos.

P. ¿Cuántas poblaciones se cuentan?

R. Cuarenta y cuatro ciudades; cuatrocientas treinta y cuatro villas, y trescientos noventa y dos lugares y cortijos.

P. ¿En cuántos reinos se divide la Andalucía?

R. En los de Granada, Córdoba, Sevilla y Jaen.

P. ¿Cuáles son las principales capitales?

R. Sevilla y Granada, ciudades bellísimas, de hermosa campiña y magníficos edificios. Sevilla está situada sobre el Guadalquivir, en el que tiene puerto y ciento veinte y tres mil almas; y Granada está situada asimismo sobre el Genil, y cuenta setenta y seis mil habitantes.

P. ¿Qué poblaciones se pueden citar como principales?

R. Cádiz, Málaga, Córdoba, Jaen, Almería, Lucena, Jerez, San Roque y Aljeciras.

P. ¿Qué idioma se habla?

R. El castellano con pronunciacion particular.

P. ¿Hay que decir algo de las antigüedades de Andalucía?

R. Sí señor: las mas notables son las ruinas de Itálica cerca de Sevilla, y la catedral de Córdoba de cuarenta y ocho naves y cuatrocientas columnas.

P. ¿Qué curiosidades hay dignas de atencion?

R. En Granada la Alhambra, y la Jiralda en Sevilla, que se eleva 364 pies.

P. ¿Qué carácter distingue al andaluz?

R. Es audáz, pendenciero y dado á las ciencias y á la agricultura.

P. Los referidos cuatro reinos, ¿en cuántas provincias se subdividen?

R. En ocho provincias, á saber: Granada, Almería, Córdoba, Jaen, Sevilla, Málaga, Cádiz y Huelva.

P. ¿Cuántas almas comprende cada provincia?

R. Granada trescientas setenta mil novecientas setenta y cuatro; Almería doscientas treinta y cuatro mil setecientas ochenta y nueve; Córdoba



trescientas quince mil cuatrocientas cincuenta y nueve; Jaen doscientas sesenta y seis mil novecientas diez y nueve; Sevilla trescientas sesenta y siete mil trescientas tres; Málaga trescientas noventa mil quinientas quince; Cádiz trescientas veinte y cuatro mil setecientas tres, y Huelva ciento treinta y tres mil cuatrocientas setenta almas.

P. ¿Cuál es el total de toda la Andalucía?

R. Dos millones cuatrocientas cuatro mil ciento treinta y dos almas.

P. ¿Qué partidos comprenden las provincias de los cuatro reinos de ANDALUCÍA?

R. Los siguientes: GRANADA *comprende trece partidos*: Albuñol, Alhama, Baza, Guadix, Huescar, Iznalloz, Lanjaron, Loja, Montefrio, Motril, Santa-Fe, Ujijar y Granada.

ALMERÍA *nueve partidos*: Berja, Canjayar, Gergal, Huercal-Obera, Purchena, Sorvas, Velez-Rubio, Vera y Almería.

CÓRDOBA *quince partidos*: Aguilar,

Baena, Bujalance, Cabra, Fuente Ovejuna, Hinojosa, La Carlota, Lucena, Montilla, Montoro, Pozoblanco, Priego, Rambla, Rute y Córdoba.

JAEN *once partidos*: Alcalá la Real, Audujar, Baeza, Cazorla, Huelva, La Carolina, Mancha Real, Martos, Silejo, ó Segura de la Sierra, Ubeda y Jaen.

SEVILLA *doce partidos*: Alcalá de Guadaira, Carmona, Cazalla, Ecija, Estepa, Lora del Rio, Marchena, Morón, Osuna, San Lucar la mayor, Utrera y Sevilla.

MÁLAGA *trece partidos*: Antequera, Alora, Archidona, Campillos, Coin, Colmenar, Estepona, Gancin, Marbella, Ronda, Toros, Velez-Málaga y Málaga.

CÁDIZ *doce partidos*: Aljeciras, Arcos, Chiclana, Grazalema, Jerez, Isla de Leon, ó San Fernando, Medina-Sidonia, Puerto de Santa María, San Lucar de Barrameda, San Roque y Cádiz.

HUELVA *seis partidos*: Ayamonte,

Arasena, Cerro, Moguer, Palma y Huelva.

## Provincias del Oeste.

### **ESTREMADURA.**

P. ¿Qué estension se da á Estremadura?

R. De largo 52 leguas; 40 de ancho, y 1199 de superficie.

P. ¿Con quién confina?

R. Con el reino de Leon al Norte; con Castilla la Nueva al Este; con Andalucía al Sur, y al Oeste con Portugal.

P. ¿Qué perspectiva ofrece el terreno?

R. Es bastante montuoso.

P. ¿Y qué hay que advertir sobre su clima?

R. Que es templado y á veces cálido.

P. Y sobre sus montes ¿qué dice V.?

R. Que las sierras de Gata y Marchat son las principales.

P. ¿Qué rios fertilizan el territorio estremeno?

R. Entre otros el Tajo y el Guadiana.

P. ¿Cuáles son sus producciones?

R. Innumerables rebaños, pocos granos, legumbres, vinos, aceites, muchas frutas, agrios, miel, cera, cáñamo, &c.

P. ¿En qué consiste su industria?

R. En ganadería, chorizos, jamones, paños ordinarios, sombreros, curtidos y cordaje.

P. ¿Cuántas poblaciones hay en Estremadura?

R. Nueve ciudades; doscientas treinta y tres villas y ciento treinta y dos lugares.

P. ¿Cuál es la capital?

R. Badajoz, ciudad situada sobre el Guadiana de diez y seis mil habitantes.

P. ¿Cuáles son sus principales poblaciones?

R. Alcántara, Cáceres, Plasencia, Trujillo, Medellín y Mérida.

P. ¿Es el castellano el idioma que se habla?

R. Sí señor, y con bastante regularidad.

P. ¿Qué antigüedades hay notables?

R. En Mérida un puente de cincuenta arcos y mil varas de largo.

P. ¿De qué curiosidad haremos mención?

R. De las ruinas de la casa de Hernan Cortés en Medellín, y de las minas de plata de Guadalcanal.

P. ¿Qué carácter es el peculiar del estremeño?

R. Es honrado, laborioso, constante y valiente.

P. ¿En cuántas provincias se divide la Estremadura?

R. En dos, que son la de Badajoz y la de Cáceres.

P. ¿Qué almas las pueblan?

R. La de Badajoz trescientas seis mil noventa y dos; y la de Cáceres doscientas cuarenta y un mil trescientas veinte y ocho.

P. ¿Y ambas provincias?

R. El número de quinientas cuarenta y siete mil cuatrocientas veinte almas.

P. ¿Cuáles son los partidos que tienen las provincias de ESTREMADURA?

R. BADAJOZ *tiene catorce partidos*, que son: Almendralejos, Castuera D. Benito, Frejenal de la Sierra, Fuente de Cantos, Herrera del Duque, Jerez de los Caballeros, Llerena, Mérida,

Olivenza, Puebla de Alcocer, Villanueva de la Serena, Zafra, Alburquerque y Badajoz.

**CÁCERES** *trece partidos*: Alcántara, Coria, Garrovillas, Gata, Granadilla, Jarandilla, Logrosan, Montanches, Navalmoral de la Mata, Plasencia, Trujillo, Valencia de Alcántara y Cáceres.

### **LEON.**

P. ¿Cuánta estension se le da á este reino?

R. Tiene de largo 68 leguas; 50 de ancho, y 1678 de superficie.

P. ¿Con quién confina?

R. Al Norte con Asturias; al Este con Castilla la Vieja; al Sur con Estremadura, y al Oeste con Portugal y Galicia.

P. ¿Qué terreno disfruta?

R. Cortado por diversas sierras.

P. ¿Y su clima qué tal es?

R. Sano, pero frio y húmedo.

P. Sobre sus montes ¿hay algo que notar?

R. Que son bastante considerables, es-

- pecialmente la Peña de Francia, sierra de Gata, y el Puerto del Pico.
- P. ¿Y sus rios son de consideracion?
- R. El Ezla y el Tórmes, no son profundos, pero el Duero es bastante caudaloso.
- P. ¿Qué dice V. de sus producciones?
- R. Que abunda de ganado de toda clase, tiene bastantes granos, lino, cáñamo, legumbres, vino, prados y minas de cobre y mármoles.
- P. Y sobre su industria ¿qué hay que añadir?
- R. Que consiste en hilaza, mantas, queso, manteca, herrerías y martinetes.
- P. ¿Cuántas poblaciones tiene?
- R. Nueve ciudades, setecientas ochenta y ocho villas y seiscientos diez y siete lugares.
- P. ¿Cuál es la capital?
- R. Leon, ciudad antiquísima, corte de sus primeros Reyes y residencia de nueve mil almas.
- P. Cuáles son sus primeras poblaciones?
- R. Salamanca, Zamora, Toro, Palencia, Ciudad-Rodrigo y Astorga.
- P. ¿Qué idioma se habla?

- R. El castellano.
- P. ¿Qué antigüedades se encuentran en el país?
- R. En Salamanca restos de una soberbia calzada de los romanos.
- P. ¿Y de qué curiosidades se debe hacer mérito?
- R. Entre otras del Santuario de la Peña de Francia.
- P. ¿Qué carácter distingue al leonés?
- R. Honrado, constante, laborioso y sencillo.
- P. ¿De cuántas provincias consta?
- R. De tres: Leon, Salamanca y Zamora.
- P. ¿Cuántas almas las habitan?
- R. En Leon habitan doscientas sesenta y siete mil cuatrocientas treinta y ocho; en Salamanca doscientas diez mil trescientas catorce, y en Zamora ciento cincuenta y nueve mil cuatrocientas veinte y cinco almas.
- P. ¿Y en todo el reino de Leon?
- R. Habitan seiscientas treinta y siete mil ciento setenta y siete almas.
- P. ¿Cuántos partidos forman las provincias de LEON?
- R. La de LEON *tiene diez partidos*: As-



torga, Cea ó Sahagun, La Bañeza, Múrias de Paredes, Ponferrada, Riaño, Valencia de D. Juan, Vega Cervera, Villafranca del Bierzo y Leon.

**SALAMANCA** *en ocho partidos*: Alba de Tormes, Bejar, Ciudad-Rodrigo, Ledesma, Peñaranda de Bracamonte, Sequeros, Vitigudino y Salamanca.

**ZAMORA** *en siete partidos*: Alcañices, Benavente, Bermillo de Sayago, Fuente del Sauco, Puebla de Sanabria, Toro y Zamora.

### Provincias del Centro.

#### **CASTILLA LA NUEVA.**

P. ¿Cuánta estension tiene Castilla la Nueva?

R. De largo 68 leguas; 73 de ancho, y 2583 de superficie.

P. ¿Con qué provincias confina Castilla la Nueva?

R. Con Aragon y Valencia al Este, con Andalucía al Sur, con Extremadura al Oeste, y con Castilla la Vieja al Norte.

P. ¿Qué aspecto ofrece el terreno?

R. Es bastante montuoso, pero ofrece  
- amenísimos valles.

P. ¿Qué cualidad es la de su clima?

R. Es templado con aires puros y cielo  
sereno.

P. ¿Cuáles son sus montes principales?

R. Guadarrama, Fuen-fria, Sierra de  
- Yébenes y Guadalupe.

P. ¿Y qué rios fertilizan su terreno?

R. El Tajo y Jarama.

P. ¿En qué consisten sus producciones?

R. En cosechas de granos y escelentes  
vinos, aceites, azafran, miel, zuma-  
que y pastos con que se cria bastante  
ganado vacuno, lanar, de cerda y  
mular.

P. Y su industria, ¿á qué se reduce?

R. A manufacturas de seda y lana.

P. ¿Cuántas poblaciones se cuentan en  
Castilla la Nueva?

R. Ocho ciudades, doscientas veinte y  
ocho villas, y seiscientos diez y siete  
lugares.

P. ¿Cuál es la capital?

R. La villa de MADRID, metrópoli ó  
corte de España y residencia del Rey

desde Felipe II; está situada sobre el río Manzanares. Es la principal y mas bella poblacion de la península; pues tiene utilísimos establecimientos y academias de todas ciencias y artes; innumerables palacios, distinguiéndose el palacio real por uno de los mejores de Europa; y el del Buen-Retiro que habitaron los Reyes de la casa de Austria, y que contiene el gabinete de fieras. Hay varios edificios públicos y deliciosos paseos, entre los que se nota el Prado adornado con bellísimas fuentes y estatuas; suntuosos templos y en gran número, en particular el del patron é hijo de Madrid san Isidro Labrador. En esta plaza de armas se hallan los tribunales superiores de toda la Monarquía. En los diversos cuarteles de la villa se encuentran multitud de fuentes. Contiene varias utilísimas sociedades; dos casas de moneda; gabinete de historia natural; observatorio astronómico, y conservatorio de música; hospicio; hospitales, siendo el jeneral el que ocupa el primer lugar de los

magníficos de Europa. Cuenta diez mil casas, y ciento setenta mil almas, sin incluir un prodijioso número de forasteros, &c.

P. ¿Cuáles son sus principales poblaciones?

R. Toledo, Guadalajara, Ciudad-Real, Talavera, Alcalá, Sigüenza y Requena.

P. ¿Qué idioma se habla?

R. El castellano puro.

P. ¿Qué dice V. de sus antigüedades?

R. Que en Toledo se halla un hermoso teatro del tiempo de Augusto, que en la actualidad sirve de iglesia, y un magnífico puente.

P. Y sobre sus curiosidades ¿qué advierte?

R. Que á las faldas de Fuen-fria está el Real Sitio de *San Lorenzo del Escorial*, famoso por el Palacio y Monasterio, por el célebre Panteon de la Familia Real y su grandiosa Biblioteca; y cerca de la confluencia de Jarama y Tajo está el Real Sitio de Aranjuez, cuya frondosidad, hermosos jardines, bosques, fuentes y suntuoso palacio lo hacen uno de los mas magníficos recreos de Europa.

P. ¿Qué carácter distingue á los castellanos nuevos?

R. Son próbidos, sencillos y laboriosos.

P. ¿En cuántas provincias se divide Castilla la Nueva?

R. En la de Madrid, Ciudad-Real, Toledo, Guadalajara y Cuenca.

P. Estas provincias ¿cuántas almas encierran?

R. Madrid es provincia de trescientas veinte mil almas; Ciudad Real de doscientas setenta y siete mil setecientas ochenta y ocho; Toledo de doscientas ochenta y dos mil ciento noventa y siete; Guadalajara de ciento cincuenta y nueve mil trescientas setenta y cinco, y Cuenca de trescientas treinta y cuatro mil quinientas ochenta y dos.

P. ¿Y el total de almas en toda Castilla la Nueva?

R. El de un millon trescientas setenta y tres mil novecientas cuarenta y dos.

P. ¿Cuántos partidos abrazan las provincias de CASTILLA LA NUEVA?

R. La provincia de MADRID *abraz*a siete *partidos*: Alcalá de Henares, Chin-



chón, Colmenar viejo, Getáfe, Navalcarnero, San Martín de Val de Iglesias, Torrelaguna y Madrid.

**CIUDAD-REAL** *nueve partidos*: Alcázar de San Juan, Almadén, Almagro, Almodóvar del Campo, Manzanares, Piedrabuena, Valdepeñas, Villanueva de los Infantes y Ciudad-Real.

**TOLEDO** *doce partidos*: Escalona, Illescas, Lillo, Madrilejos, Nava hermosa, Ocaña, Orgáz, Puente del Arzobispo, Quintanar de la Orden, Talavera, Torrijos y Toledo.

**GUADALAJARA** *nueve partidos*: Cifuentes, Brihuega, Miedes ó Atienza, Molina, Pastrana, Sacedón, Sigüenza, Tamajón y Guadalajara.

**CUENCA** *nueve partidos*: Belmonte, Cañete, Huete, Villanueva de la Jara, Priego, Requena, San Clemente, Tarazona y Cuenca.

### **CASTILLA LA VIEJA.**

P. ¿Cuál es la estension de Castilla la Vieja?

R. Tiene 60 leguas de largo; 68 de ancho, y 1488 de superficie.

P. ¿Cuáles son los confines de Castilla la Vieja?

R. El Océano Cantábrico al Norte, Navarra y Aragon al Este, Castilla la Nueva al Sur, y el reino de Leon al Oeste.

P. ¿Qué calidad es la de su terreno?

R. Montuoso en unas partes, y llano en otras.

P. ¿Qué clima se experimenta?

R. Cálido en verano.

P. ¿Cuáles son sus montes principales?

R. Los de Burgos y de Oca.

P. ¿Y sus rios?

R. El Duero y el Ebro.

P. ¿Qué dice V. de sus producciones naturales?

R. Que es tierra feracísima en trigo, frutas, garbanzos y pastos; que sus vinos son inferiores, y su madera apta para construccion, y que abunda la caza y pesca.

P. ¿Qué hay que advertir de su industria?

R. Que se halla en igual estado de de-

cadencia que la de Castilla la Nueva; habiendo en el país una fábrica de cristales y varias de paños y sombreros.

P. ¿Cuántas poblaciones se cuentan en la provincia?

R. Trece ciudades, novecientas treinta villas, y dos mil quinientos tres lugares.

P. ¿Cuál es la capital de Castilla la Vieja?

R. Burgos, ciudad grande, populosa y mercantil; fue corte de muchos Reyes y habitada de diez mil almas.

P. ¿Cuáles son las poblaciones de mayor nombradía?

R. Valladolid, Segovia, Avila, Logroño, Soria, Miranda, Santander, Palencia y Reinosa.

P. ¿Qué idioma se habla?

R. El castellano con toda pureza.

P. ¿Qué hay que decir sobre sus antigüedades?

R. Que en Segovia ecsiste un magnífico puente, y el gran acueducto del Emperador Trajano, de 159 arcos; é inmediato á Soria se hallan las ruinas de la antigua Numancia.



P. ¿Hay alguna curiosidad que sea digna de nombrar?

R. Sí señor, el sitio de S. Ildefonso ó la Granja, que se halla á las dos leguas de la ciudad de Segovia; célebre por sus fuentes, jardines y fábricas de cristales y acero.

P. ¿Qué carácter es el peculiar en el castellano viejo?

R. Honrado, apto para las ciencias, emprendedor y nómada.

P. ¿Qué provincias forman Castilla la Vieja?

R. Las de Burgos, Valladolid, Segovia, Soria, Avila, Logroño, Palencia y Santander.

P. ¿Qué número de almas las constituyen?

R. En la de Burgos hay doscientas veinte y cuatro mil cuatrocientas siete almas; en la de Valladolid ciento ochenta y cuatro mil seiscientas cuarenta y siete; en la de Segovia ciento treinta y cuatro mil ochocientas cincuenta y cuatro; en la de Soria ciento trece mil seiscientas diez y nueve; en la de Avila ciento treinta y siete mil novecientos tres; en la de Logroño

ciento cuarenta y siete mil setecientas diez y ocho; en la de Palencia ciento cuarenta y ocho mil cuatrocientas noventa y una, y en la de Santander ciento sesenta y nueve mil y cincuenta y siete almas.

P. Y entre las ocho provincias, ¿qué total forma Castilla la Vieja.

R. El de un millon doscientas sesenta mil seiscientas noventa y seis almas.

P. ¿Y en toda la España?

R. Hay once millones ochocientas cincuenta y siete mil setecientas noventa y cuatro almas cabalmente.

P. ¿En cuántos partidos se dividen las provincias de CASTILLA LA VIEJA?

R. La provincia de BURGOS *en doce*: Aranda de Duero, Belorado, Briviesca, Lerma, Melgar de Fernamental, Miranda de Ebro, Roa, Salas de los Infantes, Sedano, Villadiego, Villarcayo y Burgos.

VALLADOLID *en nueve partidos*: Medina del Campo, Mota del Marqués, Nava del Rey, Olmedo, Peñafiel, Rio seco, Valoria la buena, Villalon y Valladolid.

SEGOVIA *en cinco partidos*: Cuellar, Martín Muñoz de las Posadas, Riaza, Sepúlveda y Segovia.

SORIA *en cinco partidos*: Agreda, Almazán, Burgo de Osma, Medinaceli y Soria.

AVILA *en seis partidos*: Arenas de San Pedro, Arévalo, Barco de Avila, Cebreros, Piedrahita y Avila.

LOGROÑO *en nueve partidos*: Alfarro, Arnedo, Calahorra, Cervera del río, Alhama, Haro, Nájera, Santo Domingo de la Calzada, Torrecilla de Cameros y Logroño.

PALENCIA *en siete partidos*: Astudillo, Baltanas, Carrion, Cervera del río Pisuerga, Frechilla, Saldaña y Palencia.

SANTANDER *en doce partidos*: Castroudiales, Entrambas-aguas, Laredo, Potes, Ramales, Reinosa, San Vicente de la Barquera, Santillana del Mar, Torre la Vega, Valle de Cabuérnica, Villacarriedo y Santander.

## LECCION ÚNICA.

*Sobre las Islas Baleares.*

La España tiene muchas plazas y algunas islas en Africa , y muchas en Asia y América ; como otras fuera de su Continente. Las islas Baleares en el Mediterráneo frente las costas de Valencia , son: *Mallorca* , *Menorca* é *Ibiza*.

**MALLORCA.**

P. ¿ Cuánta es la estension de la isla de *Mallorca* ?

R. Diez y seis leguas de largo , once de ancho y ciento doce de superficie.

P. ¿ Qué dice V. de su terreno ?

R. Que es pintorescamente variado de montes , valles y colinas ; aunque bastante quebrado.

P. ¿ Qué calidad es la de su clima ?

R. Sumamente sano y apacible.

P. Sobre sus montes , ¿ qué dice ?

R. Que no ofrecen cosa particular , y que varias sierras enlazadas entre sí forman las cordilleras de la isla.

P. ¿Sus rios son de alguna consideracion?

R. Multitud de ellos fecundan la isla; pero ninguno de gran caudal.

P. ¿Qué opina V. de sus producciones?

R. Que abunda con particularidad el aceite y toda clase de granos, vino, lino, cáñamo, azafran, sosa, miel y algunas minas de mármoles y jaspes, con escelente madera de construccion.

P. Su industria, ¿en qué consiste?

R. En manufacturas, bruñidos, curtidos y esportacion de sus frutos.

P. ¿Cuántas poblaciones se cuentan en la isla?

R. Cuatrocientas quince.

P. ¿Cuáles son sus principales poblaciones?

R. Palma, Soller, Alcudia, Artá y Pollenza.

P. ¿Cuál es la capital?

R. Palma, ciudad fuerte, rica, con buen puerto, bellos edificios, entre ellos la catedral digna de atencion, y treinta y cinco mil almas.

P. ¿Qué idioma es el usual?

R. El mallorquin.

P. Sobre sus antigüedades, ¿qué se ofrece de particular?

R. Que existen en la isla algunas del tiempo de los cartajineses.

P. ¿Hay alguna curiosidad en la isla?

R. Sí señor, la Cueva de la Ermita que se halla á dos leguas de Artá, y contiene muchísimos trozos de bellísima arquitectura natural, preciosos estaláctiles. En lo mas hondo de la cueva se halla otra denominada *Caverna del infierno*, en donde se conservan en todo su esplendor las columnas y demás cuerpos de cristal de roca que la adornan.

P. ¿Cuál es el carácter del mallorquin?

R. Constante, activo, robusto, industrioso y buenos marinos.

P. ¿A cuánto asciende el número de sus habitantes?

R. A ciento setenta y cinco mil doscientas cuarenta almas.

P. ¿Cuántos partidos contienen las ISLAS BALEARES?

R. *Las ISLAS BALEARES forman una provincia que contiene seis partidos: Ibi-*

za, Inca, Manacor, Ciudadela, Mahon y Palma.

### MENORCA.

P. ¿Cuánta es la estension de *Menorca*?

R. Tiene ocho leguas de largo y cuatro de ancho.

P. ¿Qué tal es su terreno?

R. Semejante en un todo al de Mallorca, con mucho ganado mular y caballar, lo mismo que su clima y producciones; siendo su industria de menos consideracion.

P. Sobre sus montes, ¿qué tiene V. que decir?

R. Que son de ninguna consideracion; lo mismo que sus rios.

P. ¿En cuántas poblaciones se divide la isla?

R. En varias; siendo las principales Ciutadella y Mahon.

P. ¿Ofrecen algo digno de atencion sus antigüedades y curiosidades?

R. No señor, esceptuando el puerto de Mahon, que es el mas grande, seguro y profundo del Mediterráneo.

P. ¿A cuánto asciende el número de sus habitantes?

R. A treinta y cinco mil y treinta almas.

### IBIZA.

P. ¿Qué estension tiene la isla de *Ibiza*?

R. La de siete leguas de largo y tres y media de ancho.

P. ¿Qué hay que advertir de particular en esta isla?

R. Que su terreno es sano, y produce trigo, vino, aceite y cuenta abundantísimas salinas, con las cuales hace un comercio muy lucrativo con Inglaterra y Francia. Su capital es Ibiza, residencia del Obispo y del Gobernador. Tiene diez y siete mil y seiscientas almas.

*Formentera*, es una isla que se halla junta á la de Ibiza, de tan corta estension que hay partes donde no tiene mas que dos tiros de fusil de anchura. En esta isla no hay poblacion formal, sino que se hallan esparcidas por ella una multitud de barracas habitadas por unas mil docientas personas. A proporcion se coje



mas trigo que en cualquiera provincia de España.

*Cabrera*, es un islote que se halla en las inmediaciones de Mallorca, habitado por unos ciento cincuenta pescadores.

P. ¿Cuál es la capital de provincia de las islas Baleares?

R. Palma.

P. ¿Cuántas almas contienen?

R. Un total de doscientas veinte y nueve mil ciento noventa y siete almas.

P. ¿E incluida la Península?

R. El de doce millones ochenta y seis mil novecientos noventa y una almas.

## AFRICA.

### *Islas en el Océano.*

#### CANARIAS.

P. ¿Cuántas son las islas Canarias?

R. Son muchas, pero las que merecen nombrarse son: Santa Cruz de Tenerife, la gran Canaria, la Gomera, la de Hierro, Palma, Lanzarote y Fuerteventura.

- P. ¿Cuánta es la estension de todas?
- R. La de seiscientas ochenta y cinco leguas cuadradas.
- P. ¿Cuántos pueblos contienen?
- R. Tres ciudades, nueve villas y quinientos setenta y siete pueblos.
- P. Respecto á su clima y terreno, ¿qué me dice V.?
- R. El clima es muy delicioso, y el terreno tan feráz, que los antiguos las llamaban *Islas fortunadas*.
- P. ¿Y en qué consiste esa distincion?
- R. En que sus producciones son abundantes y esquisitas; siendo en extremo las cosechas de trigo, maiz, miel, azúcar, y la mayor parte de fruta de América, escelentes vinos, aguardiente, y en especial la malvasía. Sus minas son de mármoles y jaspes.
- P. ¿Cuál es la industria de los canarios?
- R. La pesca y la esportacion de sus frutos.
- P. ¿Qué poblaciones son las principales?
- R. Santa Cruz de Tenerife, Orótova, Palma y San Cristóbal de la Laguna; y de las demás islas son las ciudades del mismo nombre.

P. ¿Cuál es la capital de las islas Canarias?

R. Santa Cruz de Tenerife, residencia de la Audiencia y del Capitan jeneral. Es plaza fuerte, puerto de mar, con diez y seis mil almas de poblacion.

P. ¿Qué idioma se habla?

R. El castellano.

P. ¿Y qué carácter distingue á estos isleños?

R. Son afables, honrados, valientes, laboriosos, de ingenio perspicáz y dados á la agricultura y á la pesca.

P. ¿Qué antigüedades hay que notar en la isla?

R. En la falda del gran pico de Teide se encuentran aun momias ó cadáveres embalsamados de mas de 700 años de antigüedad. La de Hierro es notable, porque desde tiempos remotos se ha tomado en ella el primer meridiano.

P. Y sobre sus curiosidades, ¿qué me dice V.?

R. Que sobre la inmensa montaña del Teide se observa el cráter ó abertura de 150 pies de circunferencia por

donde el volcan arrojaba antiguamente llamas.

P. ¿Cuántas almas habitan las islas Canarias?

R. Las islas Canarias forman la última provincia de la España, y son habitadas por ciento noventa y nueve mil novecientas cincuenta almas.

P. ¿E incluso la Península y las islas Baleares?

R. Forma el total de doce millones doscientas ochenta y seis mil novecientas cuarenta y una almas.

P. ¿Cuántos son los partidos que encierra la provincia de las ISLAS CANARIAS?

R. *Once, á saber:* Antigua, San Sebastian, Galdar, las Palmas, Valverde, Fequise, Santa Cruz de la Palma, Icod, Orótova, San Cristóbal de la Laguna y Santa Cruz de Tenerife.

## AMERICA.

### *Poseiones de Ultramar.*

P. De los vastos dominios que poseia la España en América, ¿qué le queda?

R. Las islas de Puerto-Rico , Cuba y tres Antillas menores situadas todas á la entrada del golfo mejicano.

P. ¿Cuándo se descubrieron estas islas?

R. En 1492 por Cristóbal Colon. La de Cuba y las Antillas en su primer viaje, y la de Puerto-Rico en el segundo.

P. ¿Quiénes las conquistaron?

R. La de Cuba Diego Velazquez, y la de Puerto-Rico el adelantado Juan Ponce de Leon.

#### **PUERTO-RICO.**

P. ¿Cuál es la estension de la isla de Puerto-Rico?

R. Tiene cuarenta leguas de largo y diez y ocho de ancho.

P. ¿Qué dice V. de su terreno?

R. Que es hermosamente variado de montes y valles.

P. ¿Y de su clima?

R. Que se siente el calor de los trópicos todo el año, esceptuando los meses de Julio, Agosto y Setiembre, que refresca algun tanto la atmósfera á causa de las lluvias. Aquí solo se experimentan dos estaciones, la seca y la lluviosa.

P. ¿Sobre sus montes hay algo que advertir?

R. Sí señor, que se cruzan y ramifican por toda la isla; que es tal la frondosidad de sus árboles y maleza, que son impenetrables. Entre ellos descuelga la sierra de Calley.

P. ¿Son de alguna consideracion sus rios?

R. No señor; pero son innumerables y fecundizan todo el terreno de la isla.

P. ¿En qué consisten sus producciones?

R. En pingües cosechas de café, algodón, azúcar, arroz, jenjibre, maiz, frutas esquisitas, buena madera de construccion, y bastante ganado lanar, vacuno y caballar. La pesca de sus costas no deja de ser de consideracion.

P. ¿Qué opina V. de su industria?

R. Que su comercio es muy activo con los Estados-Unidos de América y España, que consiste en la esportacion de los frutos del pais, y reciben recompensa de trigo, salazon, maderaje, y manufacturas de estos paises. Con los restantes de América y Europa sostiene un comercio no tan lucrativo como con los anteriores.

P. ¿En cuántas provincias se divide?

R. En ninguna; pues solo está repartida en siete Alcaldías mayores dependientes todas de la Real Audiencia y la Capitanía jeneral.

P. ¿Cuántas poblaciones comprende la isla?

R. Una ciudad, siete villas, y sobre sesenta y nueve pueblos.


P. ¿Cuál es la capital?

R. San Juan Bautista de Puerto-Rico, situada en una pequeña isla que comunica con la grande isla por un puerto. Fundóla Juan Ponce de Leon. Sus fortificaciones son de las mas formidables y bien dirigidas. Sus calles tiradas á cordel. Sus casas de bella apariencia, sobresaliendo entre los edificios el hospital, el teatro y la fortaleza. Es residencia del Capitan jeneral, del Obispo, de la Audiencia y demás Autoridades.

P. ¿Qué le ocurre á V. sobre sus antigüedades?

R. Que aun se conserva en la ciudad la casa que fabricaron los primeros españoles.

P. Sobre sus curiosidades, ¿qué hay de admirable?



R. Que cerca de Ponce, pueblo situado en la costa *Sur* de la isla se hallan las cuevas que ofrecen en su centro rarísimas cristalizaciones, como son columnas, cornisas, &c., todo trasparente.

P. ¿Qué idioma es el peculiar de esta isla?

R. El castellano, aunque no en su pureza.

P. ¿Cuál es el carácter de los habitantes?

R. En la ciudad son corteses, francos, hospitalarios, de agudo ingenio y bastante propensos al ocio; en los campos superspicaces, aunque sencillos, y en algun modo desinteresados.

P. ¿Con cuánto contribuye anualmente esta isla?

R. Con mas de 300 mil duros.

P. ¿Qué poblacion tiene?

R. Cuenta veinte y cinco mil almas.

**ISLA DE CUBA.**

P. ¿Cuánta es la estension de esta isla?

R. Tiene 197 leguas de largo y 34 en su mayor anchura.

P. ¿Qué dice V. de su terreno?

R. Que es de los mas pintorescos que se pueden ofrecer á la vista; pues se halla intercalado de bosques y montes



frondosos, y valles en extremo fértiles.

P. ¿Qué calidad es la de su clima?

R. Bastante insalubre en las partes arenosas; pero en jeneral cálido, sano y templado.

P. ¿Qué tiene V. que advertir sobre sus montes?

R. Que por la isla se dilatan una multitud de cordilleras, con minas de oro y cobre.

P. ¿Son en bastante número sus rios?

R. Sí señor, y algo profundos, especialmente el que riega los amenos contornos de la Habana.

P. ¿Merecen atencion sus producciones naturales?

R. Es constante, tanto por el considerable número que hay de ellas, como por sus esquisitas cualidades. Entre las que merecen particular atencion las pingües cosechas de azúcar, café, miel, tabaco, aloe, algodon, añil, frutas sabrosísimas, pesca abundante, excelentes maderas como caoba, cedro, granadillo, guayacan y ébano. Sus animales abundan, especialmente jabalíes, cerdos, papagayos, y toda clase de animales vacuno, lanar y caballar.

P. ¿Es considerable su industria?

R. Sí señor, pues la ejercita con todas las naciones de Europa. Esta consiste en la esportacion de sus frutos, particularmente azúcar y tabaco, que es el mejor de la América; y recibe en cambio salazon, harina, jéneros y manufacturas extranjeras. Su comercio es el mas estendido de toda la América; pues parece que la naturaleza la ha destinado para ser el emporio de este, disponiendo su puerto de manera que caben en él mil navíos.

P. ¿Cuántas poblaciones hay en la isla?

R. Sobre doscientas cuarenta y ocho repartidas de este modo: cinco ciudades, treinta y tres villas, y pueblos los restantes.

P. ¿Cuál es la capital?

R. San Cristóbal de la Habana, ciudad populosa, opulenta y plaza fuerte. Es residencia del Capitan jeneral de la isla, del Obispo y de otros varios tribunales. Sus edificios son de hermosa construccion, y entre ellos sobresale el teatro, la fábrica de tabacos, el palacio del Jeneral, la Carraca y otros. Sus calles están tiradas á cordel

y por ellas se cruzan innumerables carruajes. Su poblacion asciende á cincuenta y cinco mil almas.

P. ¿Qué hay digno de considerar de sus antigüedades?

R. El pueblo de Arenas, que fue la primera capital de la isla, en donde residió Diego Velazquez, y armó su primera expedicion el inmortal Hernan Cortés.

P. ¿Qué dice V. de sus curiosidades?

R. Que es digno de notarse la prodijiosa multitud de colmenares, que no habiendo antes ninguno, forman hoy dia un ramo considerable de riquezas.

P. ¿Qué idioma es el peculiar de la isla?

R. El castellano, pero con los mismos defectos que se advierten en Puerto-Rico.

P. ¿Cuál es el carácter del habanero?

R. Enteramente igual al del Puerto-Riqueño.

P. ¿Con cuánto contribuye anualmente dicha isla á la Metrópolis?

R. Con tres millones de pesos fuertes.

P. ¿Cuántos moradores hay en la isla?

R. Hay seiscientos sesenta y cinco mil.

P. ¿Qué division se hace de la ISLA DE CUBA?

R. La ISLA DE CUBA se divide en catorce jurisdicciones, cuyos nombres son estos: Bejucar, Ciudad de Matanzas, Ciudad de Trinidad, Guanajay, Jaruco, Pinal del Rio, Villa de Guanabacos, Villa de Guines, Villa de San Antonio, Villa del Espíritu Santo, Villa de San Juan de los Remedios, Villa de Santa Clara, Villa de Santiago de las Vegas y la Habana.

## ASIA.

### *Poseiones españolas.*

#### **FILIPINAS.**

P. ¿Dónde se hallan situadas las islas Filipinas?

R. En el mar del Sur, á una gran distancia del cabo de Buena-Esperanza. Forman un archipiélago de prodijiosa estension; entre ellas unas pertenecen á reyes indíjenas, que dominan el país, por lo regular despótica-

mente, y cuyos súbditos no profesan otra relijion que la mahometana, con una mezcla de idolatría. Sus costumbres son bárbaras y sumamente propensos al robo y á la poligamia ó á la pluralidad de mujeres. Entre estas islas la principal es *Mindanao*. Otras pertenecen á la España.

P. De las pertenecientes á la España, ¿cuál es la que se capta mayor atencion?

R. La de Manila.

P. ¿Desde cuándo pertenece á los españoles?

R. Desde los años 1637. Ha sido varias veces invadida, pero siempre sacudiendo el yugo de sus invasores se ha conservado bajo el dominio español.

P. ¿Son de consideracion sus montes?

R. Sí señor, pues aunque no la merecen por su escelsitud, se la granjean por sus diferentes ramificaciones que cruzan todas las islas. En ellos se descubren algunos volcanes.

P. ¿Qué dice V. de sus rios?

R. Que aunque no son caudalosos, la multitud de ellos regando los terrenos de las islas, los hacen sumamente feraces.

P. Sobre su clima, ¿qué hay que advertir?

R. Que es sano y delicioso, y no se experimenta sino una sola estacion.

P. ¿Qué propiedad es la de su terreno?

R. La de ser bastante quebrado en algunas islas, pero regularmente llano y fecundísimo en otras.

P. ¿En qué consisten sus producciones?

R. En pingües cosechas de azúcar, algodón, café, toda clase de frutas asiáticas y americanas, especiería, granos y rebaños, ricas minas de varios metales, escelente madera de construccion y de seda pueden hacer diez cosechas al año.

P. Su industria ¿en qué consiste?

R. Manila se consideraba antes como el imperio del comercio asiático. Todas las naciones le tributaban sus riquezas; y hoy dia, aunque decaido, no deja de haber especuladores y comerciantes de inmensos fondos. El comercio consiste principalmente en el tráfico de piedras preciosas, manufacturas europeas y chinas en cambio, de las cuales esportan los frutos y jéneros del pais.

P. ¿Cuántas son las posesiones españolas?

R. La isla de *Manila*, la de *Corfú*, la de los *Ladrones* ó las *Marianas*, y la de *Nawanduinel*.

P. ¿Cuál es la principal de estas?

R. La de *Manila*, que se divide en varias provincias, y tres obispados, cuya capital del mismo nombre, lo es de todas las posesiones españolas.

P. Haga V. una sucinta descripción de esta ciudad.

R. Se halla situada á la márjen de un río que la sirve de pequeño puerto; la circunda una muralla; sus edificios son bajos; sus habitantes ascienden á cuarenta mil. En ella residen el Capitán jeneral, el Arzobispo y demás autoridades. Los mercaderes regularmente son chinos; sus rentas son las mejor gobernadas de la España. En esta ciudad se acuña moneda, y en una palabra: *Manila* se puede considerar como una de las mas ricas posesiones del dominio español.

P. ¿Qué opina V. acerca de sus antigüedades?

R. Que no hay alguna que merezca atención.

P. ¿Puede decirse lo mismo de sus curiosidades?

R. Sí señor; aunque llaman la atención del viajero sus ricas minas de pedrería y metales.

P. ¿Qué añade V. sobre su idioma?

R. Que en Manila y las poblaciones regulares, se habla el castellano; pero en lo restante de las islas no está en uso otro que el malayo.

P. ¿Cuál es el carácter de estos isleños?

R. Prescindiendo del de los españoles vecindados allí, el de los indijenas ó naturales es el siguiente: Sus facciones son groseras, su color aceitunado, su traje es por el mismo estilo que el de los labradores valencianos; son propensos al robo, muy astutos y espresivos para con sus amos, á quienes suelen guardar una fidelidad sin límites.

**FIN.**



# ADREON.

## INSTRUCCION

### para entender los mapas.

**L**a necesidad de adquirir con toda claridad la percepcion ó ideas geográficas y comprender ecsactamente la situacion de los pueblos, ecsije mas bien ejercitarse en el globo que en un mapa; pero como no es tan fácil su proporcion, y los mapas se han inventado para sustituirle, con objeto de entender estos, se deberán tener presentes las siguientes observaciones:

Los mapas ó cartas geográficas son de cinco especies: *universal*, *jeneral*, *corográfico*, *topográfico* é *hidrográfico*. El *universal* comprende todo el globo terrestre; el *jeneral* representa alguna

de las cinco partes del mundo, como la Europa: el *corográfico* manifiesta una nacion ó reino, como el de España: el *topográfico* demuestra una provincia, partido, ó pais, como el de Valencia; y el *hidrográfico* representa los espacios ocupados por las aguas, como los mares, el curso de los rios y las islas. La union de todas estas partes particulares del mapa, toman el nombre de *Mapa-mundi*, ó *Mapa-universal*.

Los mapas son los carteles que representan la situacion de diferentes puntos de la tierra. Para entender esto de raiz, conviene tener presente que el mundo tiene cuatro puntos principales ó cardinales, que son: ORIENTE conocido igualmente por los nombres *Este*, ó *Levante*: NORTE, ó *Septentrion*: PONIENTE, *Oeste*, ú *Occidente*, MEDIODÍA, ó *Sud*. Para distinguir dichos puntos, fijese la vista en la parte de horizonte por donde sale ó nace el sol, y en la hora misma de su aparicion, y se tiene delante el *Oriente*, á la espalda el *Poniente*, á la derecha el *Mediodía* y á la izquierda el *Norte*.

Para conocer los susodichos puntos

cardinales en los mapas, observaremos, que los antedichos nombres aparecen ya colocados, de modo, que mirando al mapa, resulta: *Oriente* á la mano derecha: *Poniente* á la izquierda: *Norte* á la cabeza del mapa, y debajo el *Mediodía*.

Partiendo de este principio, y cimentado en el conocimiento del *circulo*, en que este se considera dividido en 360 partes ó distancias iguales, que se denominan *grados*; que cada uno de ellos tiene 20 leguas españolas, de á 6.650 varas castellanas; que su circunferencia terrestre es 7.200 leguas; su diámetro 2.292, y toda la superficie terrestre comprende 16,502.400 leguas cuadradas, es infalible el logro de llenar todo el hueco del mas vivo deseo, si al propio tiempo se penetra el entendimiento de que hay dos clases de grados: de *lonjitud* y de *latitud*. *Grado de lonjitud*, en la geografía, es la distancia de un lugar respecto al primer meridiano, contada por grados en el *ecuador*, en la direccion de Poniente á Levante, y *Grado de latitud* es la distancia que hay desde un lu-

gar á la *equinoccial*, contada por los grados de su meridiano.

Entendidos los *grados*, ya se puede pasar á saber la distancia que hay de un punto á otro, ó entre dos pueblos; para cuya intelijencia se observan las dos líneas que cruzan el mapa, una va de *Septentrion á Meridía*, y otra de *Poniente á Oriente*. La primera línea toma el nombre de *Meridional*, porque divide el globo terrestre en dos partes iguales, *Oriental y Occidental*; y tambien porque cuando el sol llega á ella, es mediodía para todos los que están en ella, desde un polo á otro, ó sea desde un cabo de tierra hasta el otro, esto es, de Norte á Meridía.

Dicha línea, que tambien se llama *Meridiano*, es movable en razon que se coloca ó representa, si conviene, en cualquier parte del globo, como se deja ver, puesta en Cádiz en los mapas españoles por Lopez, y el adjunto.

La línea que va de *Poniente á Oriente* llámase *Equinoccial*, ó *Ecuador*. Toma el primer nombre, porque cuando el sol se halla directamente sobre ella,

los dias y las noches son iguales, como sucede el 21 ó 22 de los meses de Marzo y Setiembre; y el segundo, porque divide la tierra en dos partes iguales: *Septentrional* y *Meridional*.

En ambas líneas están señalados los grados ó distancias de la tierra, con este orden: 5, 10, 15, 20, &c., ó bien 10, 20, 30, 40, &c., hasta 360 en que se dividen las referidas líneas ó círculos.

Los grados que se cuentan sobre el *ecuador* se llaman de *lonjitud*, y los que se cuentan sobre el *meridiano*, de *latitud*; pero resulta haber dos *latitudes*, á causa de que el *ecuador* divide la tierra en dos iguales partes, una *Septentrional*, y la otra *Meridional*; y esta misma causa obliga, cuando se habla de un pais, á distinguir en qué parte está situado. Cada parte de estas consta de 90 grados de *latitud*, iguales; principiándose á contar desde el *ecuador* hasta los polos, en ambas partes, en razon de que los meridianos lo son igualmente.

Los grados de *lonjitud* principian á contarse desde el primer *meridiano* que se fija, á voluntad propia; mas estos

grados no son todos iguales como los de *latitud*; consistiendo esta desigualdad en que los *círculos* paralelos al *ecuador*, sobre que se cuentan, son desiguales; pues todos van disminuyendo al paso que desde el *ecuador* se aproximan á los polos.

Todo mapa bien arreglado tiene los grados de *latitud* marcados en los dos lados, y los de *lonjitud* arriba ó debajo, y se distinguen por unas líneas transversales, que, por lo regular, se presentan de 5 en 5 grados, ó de 10 en 10, y á veces de un solo grado, como se ve igualmente en el mapa de España por Lopez.

Ahora bien: sabidas las leguas que hay en el grado, es constante saber la distancia que media de una á otra línea, de un país á otro, ó de tal á cual pueblo. De Valencia á Tarragona, por ejemplo: supuesto el grado de 20 leguas, y que la distancia entre ambos pueblos es dos grados, resultará haber 40 leguas de distancia, hecha la multiplicacion del número de grados por las 20 leguas de que consta; si hay un grado, como su-

cede de Tarragona á Barcelona , será la distancia de 20 leguas , y la de esta á Valencia 60 , en razon de haber tres grados de distancia de una á otra capital. Esta regla se observará para saber la distancia de todos los demás puntos.

Mas para saber los grados que hay de distancia , se toma un compás , y sus dos puntas se fijan sobre los dos pueblos , cuya distancia saber se desea ; con esta abertura colóquese sobre el *ecuador* ó las *líneas* en que están señalados los grados , y aparecerá el número de estos. Cuando un mapa tiene *escala* , se hace en ella igual operacion del compás , y los grados de distancia quedan patentes.

Este es , pues , el método que hemos de seguir para instruirnos con utilidad en el conocimiento de los mapas ó cartas geográficas.

13. Madrid
14. Toledo
15. Ciudad-Real
16. Cuenca
17. Guadalajara

cede de Tarazona á Barcelona, será la distancia de 20 leguas, y la de esta á Valencia 60, en razon de haber tres grados de distancia de una á otra capital. Esta regla se observará para saber la distancia de todos los demás puntos.

Mas para saber los grados que hay de distancia, se toma un compas, y sus dos puntas se fijan sobre los dos pueblos, cuya distancia saber se desea; con esta abertura colóquese sobre el ecuador ó las líneas en que están señalados los grados, y apartada el número de estas. Cuando un mapa tiene escala, se hace en ella igual operacion del compas, y los grados de distancia quedan patentes. Este es, pues, el método que hemos de seguir para instrumentos con utilidad en el conocimiento de los mapas ó cartas geográficas.

Algunos se preguntan á ciencia cierta que y á qué distancia se hallan los pueblos de Valencia y Tarazona, y á qué distancia se hallan los pueblos de Valencia y Barcelona, y á qué distancia se hallan los pueblos de Valencia y Madrid, y á qué distancia se hallan los pueblos de Valencia y Sevilla, y á qué distancia se hallan los pueblos de Valencia y Córdoba, y á qué distancia se hallan los pueblos de Valencia y Granada, y á qué distancia se hallan los pueblos de Valencia y Málaga, y á qué distancia se hallan los pueblos de Valencia y Cádiz, y á qué distancia se hallan los pueblos de Valencia y Huelva, y á qué distancia se hallan los pueblos de Valencia y Mérida, y á qué distancia se hallan los pueblos de Valencia y Badajoz, y á qué distancia se hallan los pueblos de Valencia y Salamanca, y á qué distancia se hallan los pueblos de Valencia y Valladolid, y á qué distancia se hallan los pueblos de Valencia y Burgos, y á qué distancia se hallan los pueblos de Valencia y León, y á qué distancia se hallan los pueblos de Valencia y Asturias, y á qué distancia se hallan los pueblos de Valencia y Galicia, y á qué distancia se hallan los pueblos de Valencia y Portugal, y á qué distancia se hallan los pueblos de Valencia y España, y á qué distancia se hallan los pueblos de Valencia y Europa, y á qué distancia se hallan los pueblos de Valencia y Asia, y á qué distancia se hallan los pueblos de Valencia y África, y á qué distancia se hallan los pueblos de Valencia y América, y á qué distancia se hallan los pueblos de Valencia y Oceanía, y á qué distancia se hallan los pueblos de Valencia y el mundo, y á qué distancia se hallan los pueblos de Valencia y el universo, y á qué distancia se hallan los pueblos de Valencia y el todo.



*Nueva division de Provincias decretada en  
Real orden de 30 de Noviembre de 1855:*

CAPITALES DE PROVINCIA.	REINOS.
1. Córdoba. . . . .	} <i>Andalucía.</i>
2. Jaen. . . . .	
3. Granada. . . . .	
4. Almería. . . . .	
5. Málaga. . . . .	
6. Sevilla. . . . .	
7. Cádiz. . . . .	
8. Huelva. . . . .	
<hr/>	
9. Zaragoza. . . . .	} <i>Aragón.</i>
10. Huesca. . . . .	
11. Teruel. . . . .	
<hr/>	
12. Oviedo. . . . .	<i>Asturias.</i>
<hr/>	
13. Madrid. . . . .	} <i>Castilla la Nueva.</i>
14. Toledo. . . . .	
15. Ciudad-Real. . . . .	
16. Cuenca. . . . .	
17. Guadalajara. . . . .	

- |                         |   |                           |                           |
|-------------------------|---|---------------------------|---------------------------|
| 18. Burgos. . . . .     | } | <i>Castilla la Vieja.</i> |                           |
| 19. Valladolid. . . . . |   |                           |                           |
| 20. Palencia. . . . .   |   |                           |                           |
| 21. Ávila. . . . .      |   |                           |                           |
| 22. Segovia. . . . .    |   |                           |                           |
| 23. Soria. . . . .      |   |                           |                           |
| 24. Logroño. . . . .    | } | <i>Cataluña.</i>          | 1. Córdoba . . . . .      |
| 25. Santander. . . . .  |   |                           | 2. Jaén . . . . .         |
| 26. Barcelona. . . . .  |   |                           | 3. Granada . . . . .      |
| 27. Tarragona. . . . .  |   |                           | 4. Almería . . . . .      |
| 28. Lérida. . . . .     |   |                           | 5. Málaga . . . . .       |
| 29. Gerona. . . . .     |   |                           | 6. Sevilla . . . . .      |
|                         |   |                           | 7. Cadix . . . . .        |
|                         |   |                           | 8. Huelva . . . . .       |
| 30. Badajoz. . . . .    | } | <i>Extremadura.</i>       |                           |
| 31. Cáceres. . . . .    |   |                           |                           |
|                         |   |                           | 9. Zaragoza . . . . .     |
| 32. Coruña. . . . .     | } | <i>Galicia.</i>           | 10. Huesca . . . . .      |
| 33. Lugo. . . . .       |   |                           | 11. Teruel . . . . .      |
| 34. Orense. . . . .     |   |                           |                           |
| 35. Pontevedra. . . . . |   |                           |                           |
|                         |   |                           | 12. Oviedo . . . . .      |
| 36. Leon. . . . .       | } | <i>Leon.</i>              | 13. Madrid . . . . .      |
| 37. Salamanca. . . . .  |   |                           | 14. Toledo . . . . .      |
| 38. Zamora. . . . .     |   |                           | 15. Ciudad-Real . . . . . |
| 39. Murcia. . . . .     | } | <i>Murcia.</i>            | 16. Cuenca . . . . .      |
| 40. Albacete. . . . .   |   |                           | 17. Ciudad-Real . . . . . |

- |     |                                 |                 |
|-----|---------------------------------|-----------------|
| 41. | Valencia. . . . .               | } Valencia.     |
| 42. | Alicante. . . . .               |                 |
| 43. | Castellon de la Plana. . . . .  |                 |
| 44. | Pamplona. . . . .               | Navarra.        |
| 45. | Vitoria. . . . .                | Alava.          |
| 46. | Bilbao. . . . .                 | Vizcaya.        |
| 47. | San Sebastian. . . . .          | Guipúzcoa.      |
| 48. | Palma. . . . .                  | Islas Baleares. |
| 49. | Santa Cruz de Tenerife. . . . . | Islas Canarias. |

**BADAJOS.**

168 | BARCELONA.

91 | 91 | BURGOS.

59 | 59 | 150 | CADIZ.

41 | 159 | 107 | 38 | CORDOBA.

68 | 154 | 113 | 48 | 20 | GRANADA.

61 | 124 | 94 | 53 | 16 | 15 | JAEN.

80 | 153 | 52 | 158 | 115 | 121 | 102 | LEON.

64 | 107 | 42 | 110 | 64½ | 72½ | 53 | 55½ | MADRID.

85 | 91 | 99 | 98 | 44 | 51 | 38 | 107 | 63 | MURCIA.

105 | 145 | 46 | 184 | 141 | 147 | 138 | 26 | 77 | 133 | OVIEDO.

124 | 69 | 34 | 168 | 125 | 131 | 112 | 60 | 61½ | 117 | 86 | PAMPLONA.

125 | 188 | 89 | 210 | 167 | 173 | 154 | 48 | 99½ | 159 | 40 | 117 | CORUÑA.

34 | 169 | 130 | 23 | 25 | 34 | 29 | 158 | 89½ | 71 | 164 | 148 | 190 | SEVILLA.

56 | 114 | 54 | 99 | 56 | 62 | 43 | 62 | 12 | 51 | 88 | 72 | 112 | 79 | TOLEDO.

92 | 60 | 106 | 154 | 79 | 74 | 64 | 114 | 63 | 36 | 140 | 78 | 166 | 107 | 52 | VALENCIA.

108 | 50 | 49 | 148 | 97 | 104 | 93 | 87 | 54 | 80 | 95 | 89 | 138 | 122 | 64 | 49 | ZARAGOZA.

Cuadro estadístico y geográfico que manifiesta las leguas de camino que hay de una á otra capital de reino en España.

De las dos ciudades

Al ángulo mira:

El número que ves,

Las leguas indica.

# ÍNDICE

	<u>Pág.</u>
<i>Geografía territorial de España</i> . . . . .	1.
<i>Geografía astronómica</i> . . . . .	2.
<i>De la Esfera</i> . . . . .	8.
<i>Geografía física</i> . . . . .	13.
<i>De la Tierra</i> . . . . .	16.
<i>Del Agua</i> . . . . .	21.
<i>De la Atmósfera</i> . . . . .	25.
<i>Geografía política</i> . . . . .	27.
<i>De los Gobiernos</i> . . . . .	28.
<i>De las Religiones</i> . . . . .	29.
<i>De las poblaciones y costumbres</i> . . . . .	31.

## EUROPA.

<i>Descripción de la España</i> . . . . .	33.
<i>De la España</i> . . . . .	35.
<i>Galicia</i> . . . . .	43.
<i>Asturias</i> . . . . .	47.
<i>Vizcaya</i> . . . . .	50.
<i>Navarra</i> . . . . .	53.

<i>Aragon</i> . . . . .	56.
<i>Cataluña</i> . . . . .	59.
<i>Valencia</i> . . . . .	63.
<i>Murcia</i> . . . . .	66.
<i>Andalucía</i> . . . . .	69.
<i>Extremadura</i> . . . . .	75.
<i>Leon</i> . . . . .	78.
<i>Castilla la Nueva</i> . . . . .	81.
<i>Castilla la Vieja</i> . . . . .	86.
<i>Islas Baleares</i> . . . . .	91.
<i>Isla de Mallorca</i> . . . . .	92.
<i>Isla de Menorca</i> . . . . .	94.
<i>Isla de Ibiza</i> . . . . .	95.

### **AFRICA.**

<i>Islas Canarias</i> . . . . .	97.
---------------------------------	-----

### **AMÉRICA.**

<i>Isla de Puerto-Rico</i> . . . . .	100.
<i>Isla de Cuba</i> . . . . .	104.

### **ASIA.**

<i>Islas Filipinas</i> . . . . .	108.
<i>Instrucción para entender los mapas</i> . . . . .	113.

# COMPENDIO

DE

# GEOGRAFÍA,


RESPECTO Á ESPAÑA Y SUS ISLAS:

DISPUESTO PARA EL USO DE LAS ESCUELAS  
DE INSTRUCCION PRIMARIA

por **Don Tomás Ballester.**

En este compendio se ha procurado reunir la claridad necesaria, para que esté al alcance de los niños, á quienes va dirigido, con la estension conveniente para que tengan una idea mediana de los principios de geografía y astronomía, y cabal de la España, con su mapa, con la antigua division de los reinos, y la moderna en provincias. Un tomo en 8.<sup>o</sup>, holandesa, 5 rs., por docenas á 48.

Se halla de venta en Valencia, librería de *Casiano Mariana*, calle de la Lonja de la Seda, núm. 7.



*En la misma Librería se hallan de venta las siguientes obras de Instrucción primaria.*

	RS. VN.	
	Suelt.	Docen.
Amigo de los Niños, un tomo en octavo.	5	48
Lecciones escogidas, idem. . . . .	5	44
Fábulas de Samaniego, idem. . . . .	5	44
Idem de Iriarte, idem. . . . .	4	40
Ortografía de la lengua castellana por la Real Academia, idem. . . . .	6	62
Compendio de la Gramática castellana de Heranz, idem. . . . .	5	48
Idem de Maspons, idem. . . . .	4	40
Idem de la Historia de España, idem. .	5	48
Idem del Arte de escribir la letra bastarda, por Iturzaeta, un cuaderno en octavo. . . . .	2	18
Barrera, Aritmética para los niños, un tomo en octavo. . . . .	1	8
Educación de la infancia por Mr. Blanchar, idem. . . . .	4	40
Director de la Juventud, idem. . . . .	4	40
Libro de los Niños, por Martínez de la Rosa, idem. . . . .	4	40
Libro de Urbanidad, idem. . . . .	2	18
Fleuri, Catecismo Histórico, 2 tomos en octavo. . . . .	10	,,
Véndense sueltos cada uno á. . . . .	5	48
Compendio de idem, un tomo en octavo.	4	40
Caton de Naharro. . . . .	2 1/2	20
Idem de Vives. . . . .	2	18
Idem de Calasanz. . . . .	2	18
Catecismo de Ripalda en pergamino. . .	1	7
Idem en papel. . . . .	,,	4
Idem añadido. . . . .	1 1/2	9
Catecismo de Vives. . . . .	1	7
Idem añadido. . . . .	1 1/4	9



UNED





L.T. 1360  
10000416245BICE



UNED

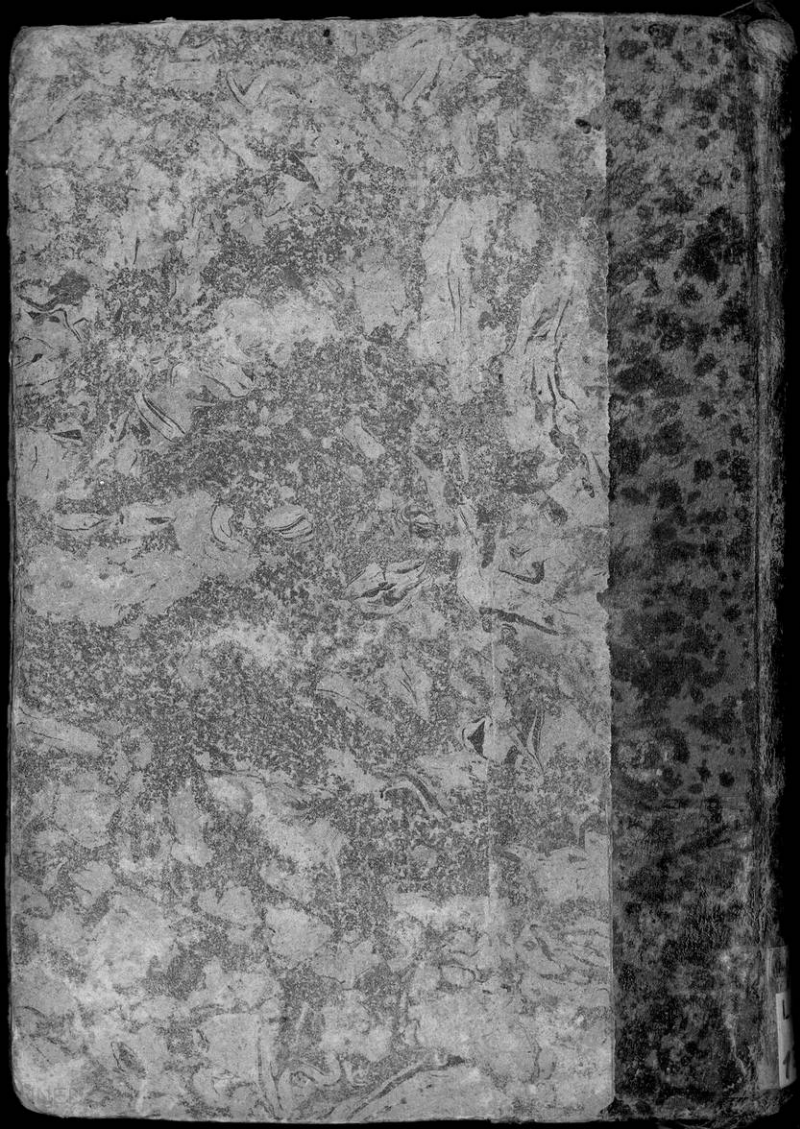
UNED

13

UNED

3

UNED





L. T.

1360